

Adnotacje urzędowe:

Nazwa i adres Inwestora:



GENERALNA DYREKCJA DRÓG KRAJOWYCH I AUTOSTRAD
ODDZIAŁ W GDAŃSKU
ul. Subisława 5, 80-354 Gdańsk
tel. 58 511 24 00
e-mail: sekretariat_gdansk@gddkia.gov.pl

Nazwa i adres Jednostki projektowej:



EUROPROJEKT GDAŃSK
ul. Nadwiślańska 55, 80-680 Gdańsk
tel. (058) 323 99 99,
fax. (058) 323 99 98
e-mail: europrojekt@europrojekt.pl

Zamierzenie budowlane / Obiekt budowlany:

„Studium techniczno-ekonomiczno-środowiskowe z elementami koncepcji programowej (STEŚ-R) oraz materiałami do decyzji o środowiskowych uwarunkowaniach budowy Obwodnicy Słupska i Kobylnicy w ciągu drogi krajowej nr 21.”

Nazwa opracowania:

RAPORT Z KONSULTACJI SPOŁECZNYCH – II TURA

Stanowisko:	Imię i nazwisko:	Podpis:
Autorzy:	mgr inż. Marek Szewczuk	 KIEROWNIK Zespołu Projektowego mgr inż. Marek Szewczuk
	mgr inż. Rafał Klein	 mgr inż. Rafał Klein Uprawnienia do projektowania i kierowania robotami budowlanymi bez ograniczeń w specjalności drogowej nr-POM/0189/POOD/07 i POM/0268/OWOD/08 POM/BD/0045/08
	mgr inż. Piotr Tyszkiewicz	mgr inż. Piotr Tyszkiewicz uprawnienia budowlane do projektowania bez ograniczeń w specjalności drogowej nr ewid. WAM/0127/POOD/10
Nr archiwalny: 318-EURO/2021		Data opracowania Październik 2021r.

Spis treści

1. Przedmiot spotkań informacyjnych	3
2. Podstawa przeprowadzenia spotkań informacyjnych	3
3. Cel spotkań informacyjnych	3
4. Wykaz materiałów przygotowanych do przeprowadzenia spotkań informacyjnych	3
5. Przebieg konsultacji społecznych	8
6. Przebieg spotkań informacyjnych	8
6.1 Siemianice	9
6.2 Bierkowo	10
7. Listy obecności	12
8. Relacje w mediach	23
9. Opinie i wnioski mieszkańców	24
10. Opinie samorządów	39
11. Podsumowanie	43

1. Przedmiot spotkań informacyjnych

Przedmiotem opracowania jest wykonanie studium techniczno-ekonomiczno-środowiskowego z elementami koncepcji programowej (STES-R) oraz materiałami do decyzji o środowiskowych uwarunkowaniach budowy Obwodnicy Słupska i Kobylnicy w ciągu drogi krajowej nr 21.

2. Podstawa przeprowadzenia spotkań informacyjnych

Podstawą przeprowadzenia konsultacji społecznych jest umowa nr 4/I-1/2021 z dnia 1 lutego 2021r. zawarta pomiędzy Wykonawcą – Europrojekt Gdańsk S.A, a Zamawiającym – Generalną Dyrekcją Dróg Krajowych i Autostrad Oddział w Gdańsku - Specyfikacja Istotnych Warunków Zamówienia.

3. Cel spotkań informacyjnych

Celem spotkań jest poinformowanie społeczności lokalnej o planowanym przedsięwzięciu, prezentacja wariantowego przebiegu inwestycji (skorygowanego o uwagi zgłoszone na spotkaniach w czerwcu 2021r.) wraz z zamierzeniami Inwestora, stworzenie mieszkańcom terenów sąsiadujących z inwestycją możliwości zgłoszenia ewentualnych uwag lub wskazania rozwiązań preferowanych.

4. Wykaz materiałów przygotowanych do przeprowadzenia spotkań informacyjnych

Mieszkańcy poszczególnych gmin zostali poinformowani o spotkaniach informacyjnych w następujący sposób:

- strona internetowa inwestycji

Nowe spotkania informacyjne

25 sierpnia 2021

Szanowni Państwo,

na początku września br. planujemy zorganizować jeszcze dwa spotkania informacyjne z Państwem, których celem będzie:

- przedstawienie wniosków wynikających z korespondencji otrzymanej od Państwa po spotkaniach informacyjnych z czerwca br.,
- zaprezentowanie skorygowanych przebiegów obwodnicy (nowych wariantów 1, 2 i 3),
- omówienie uwarunkowań związanych z tymi przebiegami trasy,
- wysłuchanie Państwa opinii co do prezentowanych rozwiązań.

W trakcie spotkania oraz po nim (w wyznaczonym terminie) będą mogli Państwo również w formie pisemnej przedstawić swoją opinię co do zaprezentowanych rozwiązań projektowych.

Zaplanowane terminy spotkań:

- **06.09.2021 r. godz. 17** – Zespół Szkolno-Przedszkolny w Siemianicach, ul. Słupska 42
- **07.09.2021 r. godz. 17** – Szkoła Podstawowa im. W. Witosa w Bierkowie, ul. Grodzka 89

Spotkania odbędą się w miejsc. Bierkowo i Siemianice, gdyż (i) warianty w korytarzu zachodnim i wschodnim na ok. 90% długości trasy przebiegają przez teren gminy Słupsk oraz (ii) miejscowości te zlokalizowane są najbliżej centralnej części korytarza zachodniego i wschodniego.

Zapraszamy do udziału w spotkaniach mieszkańców oraz osoby posiadające nieruchomości na terenie gminy Słupsk, Kobylnica, Ustka, Damnica oraz miasta Słupsk.

- ogłoszenia rozwieszane w urzędach gmin oraz na tablicach informacyjnych w miejscowościach leżących na trasie projektowanej obwodnicy



INWESTOR
Generalna Dyrekcja Dróg Krajowych i Autostrad
Oddział w Gdańsku
ul. Subiełkowa 5, 80-354 Gdańsk
tel. 58 511 24 00
e-mail: sekretariat_gdansk@gddkia.gov.pl



JEDNOSTKA PROJEKTOWA
Europrojekt Gdańsk S.A.
ul. Nadrwiślańska 55, 80-680 Gdańsk
tel. 58 323 99 99
e-mail: europrojekt@europrojekt.pl

Generalna Dyrekcja Dróg Krajowych i Autostrad Oddział w Gdańsku
zaprasza na spotkanie informacyjne dotyczące zadania inwestycyjnego:

BUDOWA OBWODNICY SŁUPSKA I KOBYLNICY W CIĄGU DROGI KRAJOWEJ NR 21

Inwestycja jest realizowana w ramach rządowego Programu Budowy 100 Obwodnic

6 września 2021 roku (poniedziałek), godz. 17:00
Zespół Szkolno-Przedszkolny w Siemianicach, ul. Słupska 42

7 września 2021 roku (wtorek), godz. 17:00
Szkoła Podstawowa w Bierkowie, ul. Grodzka 89

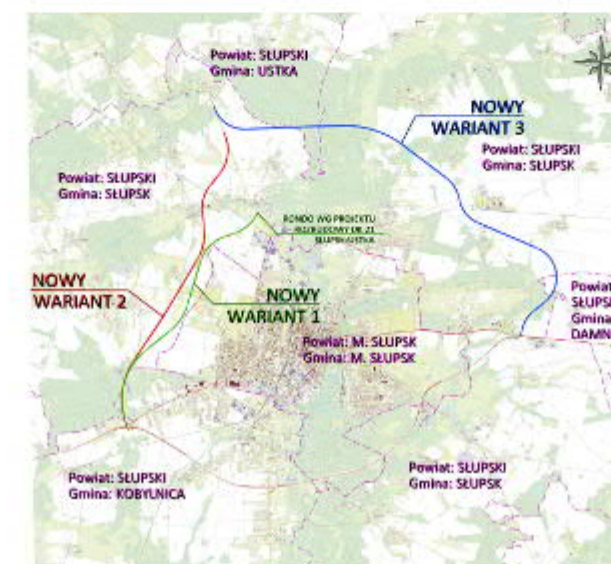
Celem spotkań informacyjnych jest:

- przedstawienie wniosków wynikających z korespondencji otrzymanej od Państwa po spotkaniach z czerwca br.,
- zaprezentowanie skorygowanych przebiegów obwodnicy (nowe warianty 1, 2 i 3),
- omówienie uwarunkowań związanych z tymi przebiegami trasy,
- wysłuchanie Państwa opinii co do prezentowanych rozwiązań.

W trakcie spotkania oraz po nim (w wyznaczonym terminie) będą mogli Państwo również w formie pisemnej przedstawić swoją opinię co do zaprezentowanych rozwiązań projektowych.

Zapraszamy do udziału w spotkaniach mieszkańców oraz osoby posiadające nieruchomości na terenie gminy Słupsk, Kobylnica, Ustka, Damnica oraz miasta Słupsk.

www.obwodnica-słupsk-kobylnica.pl



- strony internetowe Urzędów Gmin

UM Słupsk

Obwodnica Słupska i Kobylnicy - spotkania

02.09.2021

Generalna Dyrekcja Dróg Krajowych i Autostrad w Gdańsku zaprasza na dwa otwarte **spotkania informacyjne dot. budowy obwodnicy Słupska i Kobylnicy.**

Spotkania odbędą się w przyszłym tygodniu:
- 6 września w Siemianicach, przy ul. Słupskiej 42 (Zespół Szkolno - Przedszkolny) o godz. 17.00
- 7 września w Bierkowie, przy ul. Grodzkiej 89 (Szkoła Podstawowa) , o godz.17.00

W trakcie spotkania zaprezentowane zostaną korekty projektów dot. planowanej inwestycji po spotkaniach z mieszkańcami i nadesłanych wnioskach w czerwcu br. Będzie można zgłaszać nowe uwagi i rozmawiać o uwarunkowaniach projektu.

Spotkanie dedykowane mieszkańcom Miasta Słupska i Gmin Ustka, Damnica, Kobylnica oraz Gminy Słupsk.



UG Kobylnica

Droga krajowa 21. Spotkanie informacyjne



Generalna Dyrekcja Dróg Krajowych i Autostrad Oddział w Gdańsku zaprasza na spotkanie informacyjne dotyczące zadania inwestycyjnego: **BUDOWA OBWODNICY SŁUPSKA I KOBYLNICY W CIĄGU DROGI KRAJOWEJ NR 21.**

- **6 września 2021 roku (poniedziałek), godz. 17:00** Zespół Szkolno-Przedszkolny w Siemianicach, ul. Słupska 42
- **7 września 2021 roku (wtorek), godz. 17:00** Szkoła Podstawowa w Bierkowie, ul. Grodzka 89

Celem spotkań informacyjnych jest:

- przedstawienie wniosków wynikających z korespondencji otrzymanej od Państwa po spotkaniach z czerwca br.,
- zaprezentowanie skorygowanych przebiegów obwodnicy (nowe warianty 1, 2 i 3),
- omówienie uwarunkowań związanych z tymi przebiegami trasy,
- wysłuchanie opinii co do prezentowanych rozwiązań.

W trakcie spotkania oraz po nim (w wyznaczonym terminie) będą mogli Państwo również w formie pisemnej przedstawić swoją opinię co do zaprezentowanych rozwiązań projektowych.

Zapraszamy do udziału w spotkaniach mieszkańców oraz osoby posiadające nieruchomości na terenie gminy Słupsk, Kobylnica, Ustka, Damnica oraz miasta Słupsk.

www.obwodnica-slupsk-kobylnica

UG Słupsk

02.09.2021

SPOTKANIE DOTYCZĄCE BUDOWY OBWODNICY SŁUPSKA I KOBYLNICY W CIĄGU DROGI KRAJOWEJ NR 21

Zapraszamy na spotkanie informacyjne zorganizowane przez Generalną Dyrekcję Dróg i Autostrad dotyczące BUDOWY OBWODNICY SŁUPSKA I KOBYLNICY W CIĄGU DROGI KRAJOWEJ NR 21. Inwestycja jest realizowana w ramach rządowego Programu Budowy 100 Obwodnic. Spotkanie odbędzie się:

- 6 września 2021 roku (poniedziałek), godz. 17:00 w Zespole Szkolno-Przedszkolny w Siemianicach, ul. Słupska 42,
- 7 września 2021 roku (wtorek), godz. 17:00 w Szkole Podstawowej w Bierkowie, ul. Grodzka 89.

Zapraszamy wszystkich zainteresowanych mieszkańców Gminy Kobylnica.

UG Ustka

środa, 01 wrzesień 2021 10:19

BUDOWA OBWODNICY SŁUPSKA I KOBYLNICY W CIĄGU DROGI KRAJOWEJ NR 21 - spotkanie informacyjne

Napisane przez [grzegorz](#)

wielkość czcionki 🔍 🔊 | Wydrukuj | Email

Generalna Dyrekcja Dróg Krajowych i Autostrad Oddział w Gdańsku zaprasza na spotkanie informacyjne dotyczące zadania inwestycyjnego BUDOWA OBWODNICY SŁUPSKA I KOBYLNICY W CIĄGU DROGI KRAJOWEJ NR 21

UG Damnica

2021-09-02 08:30:35

CIĄG DALSZY KONSULTACJI WS. BUDOWY OBWODNICY SŁUPSKA I KOBYLNICY



- profile społecznościowe Urzędów Gmin

UM Słupsk

Słupsk
3 września · 🌐

INWESTOR
Generalna Dyrekcja Dróg Krajowych i Autostrad
Oddział w Gdańsku
ul. Subbotowa 5, 80-354 Gdańsk
tel. 58 511 24 00
e-mail: sekretariat_gdansk@gddkia.gov.pl

JEDNOSTKA PROJEKTOWA
Europrojekt Gdańsk S.A.
ul. Naczelna 55, 80-680 Gdańsk
tel. 58 323 99 99
e-mail: europrojeka@europrojekt.pl

Generalna Dyrekcja Dróg Krajowych i Autostrad Oddział w Gdańsku
zaprasza na spotkanie informacyjne dotyczące zadania inwestycyjnego:

**BUDOWA OBWODNICY SŁUPSKA I KOBYLNICY
W CIĄGU DROGI KRAJOWEJ NR 21**

Inwestycja jest realizowana w ramach rządowego Programu Budowy 100 Obwodnic

6 września 2021 roku (poniedziałek), godz. 17:00
Zespół Szkolno-Przedszkolny w Siemianicach, ul. Słupska 42

7 września 2021 roku (wtorek), godz. 17:00
Szkoła Podstawowa w Bierkowie, ul. Grodzka 89

Celem spotkań informacyjnych jest:

- przedstawienie wniosków wynikających z korespondencji otrzymanej od Państwa po spotkaniach z czerwca br.,
- zaprezentowanie skorygowanych przebiegów obwodnicy (nowe warianty 1, 2 i 3),
- omówienie uwarunkowań związanych z tymi przebiegami trasy,
- wysłuchanie Państwa opinii co do prezentowanych rozwiązań.

W trakcie spotkania oraz po nim (w wyznaczonym terminie) będą mogli Państwo również w formie pisemnej przedstawić swoją opinię co do zaprezentowanych rozwiązań projektowych.

Zapraszamy do udziału w spotkaniach mieszkańców oraz osoby posiadające nieruchomości na terenie gminy Słupsk, Kobylnica, Ustka, Darnica oraz miasta Słupsk.

www.obwodnica-słupsk-kobylnica.pl

UG Słupsk

Gmina Słupsk
30 sierpnia · ⚙️

📍📍 Generalna Dyrekcja Dróg Krajowych i Autostrad Oddział w Gdańsku zaprasza na spotkanie informacyjne dotyczące zadania inwestycyjnego:
📍 **BUDOWA OBWODNICY SŁUPSKA I KOBYLNICY W CIĄGU DROGI KRAJOWEJ NR 21.**

👉 6 września 2021 roku (poniedziałek), godz. 17:00 Zespół Szkolno-Przedszkolny w Siemianicach, ul. Słupska 42

👉 7 września 2021 roku (wtorek), godz. 17:00 Szkoła Podstawowa w Bierkowie, ul. Grodzka 89

📍 Celem spotkań informacyjnych jest:

- przedstawienie wniosków wynikających z korespondencji otrzymanej od Państwa po spotkaniach z czerwca br.,
- zaprezentowanie skorygowanych przebiegów obwodnicy (nowe warianty 1, 2 i 3),
- omówienie uwarunkowań związanych z tymi przebiegami trasy,
- wysłuchanie opinii co do prezentowanych rozwiązań.

W trakcie spotkania oraz po nim (w wyznaczonym terminie) będą mogli Państwo również w formie pisemnej przedstawić swoją opinię co do zaprezentowanych rozwiązań projektowych.

Zapraszamy do udziału w spotkaniach mieszkańców oraz osoby posiadające nieruchomości na terenie gminy Słupsk, Kobylnica, Ustka, Darnica oraz miasta Słupsk.

www.obwodnica-słupsk-kobylnica

Generalna Dyrekcja Dróg Krajowych i Autostrad Oddział w Gdańsku
zaprasza na spotkanie informacyjne dotyczące zadania inwestycyjnego:

**BUDOWA OBWODNICY SŁUPSKA I KOBYLNICY
W CIĄGU DROGI KRAJOWEJ NR 21**

Inwestycja jest realizowana w ramach rządowego Programu Budowy 100 Obwodnic

6 września 2021 roku (poniedziałek), godz. 17:00
Zespół Szkolno-Przedszkolny w Siemianicach, ul. Słupska 42

7 września 2021 roku (wtorek), godz. 17:00
Szkoła Podstawowa w Bierkowie, ul. Grodzka 89

UG Damnica

Gmina Damnica
2 września · 🌐

!!! Ciąg dalszy konsultacji ws. budowy obwodnicy Słupska i Kobylnicy !!!

INWESTOR
Generalna Dyrekcja Dróg Krajowych i Autostrad
Oddział w Gdańsku
ul. Subiełkawa 5, 80-354 Gdańsk
tel. 58 511 24 00
e-mail: sekretariat_gdansk@gddkia.gov.pl

JEDNOSTKA PROJEKTOWA
Europrojekt Gdańsk S.A.
ul. Nadwiślańska 55, 80-680 Gdańsk
tel. 58 323 99 99
e-mail: europrojekt@europrojekt.pl

Generalna Dyrekcja Dróg Krajowych i Autostrad Oddział w Gdańsku
zaprasza na spotkanie informacyjne dotyczące zadania inwestycyjnego:

BUDOWA OBWODNICY SŁUPSKA I KOBYLNICY W CIĄGU DROGI KRAJOWEJ NR 21

Inwestycja jest realizowana w ramach rządowego Programu Budowy 100 Obwodnic

6 września 2021 roku (poniedziałek), godz. 17:00
Zespół Szkolno-Przedszkolny w Siemianicach, ul. Słupska 42

7 września 2021 roku (wtorek), godz. 17:00
Szkoła Podstawowa w Bierkowie, ul. Grodzka 89

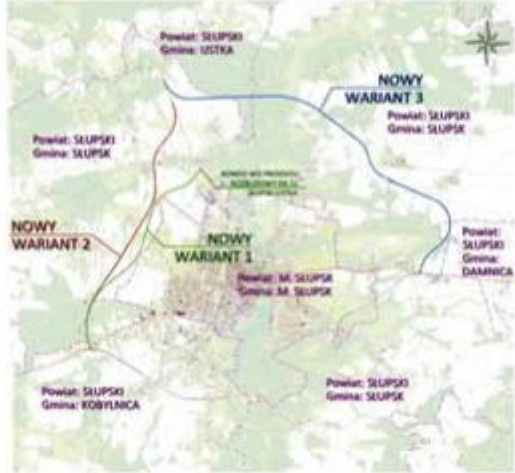
Celem spotkań informacyjnych jest:

- przedstawienie wniosków wynikających z korespondencji otrzymanej od Państwa po spotkaniach z czerwca br.,
- zaprezentowanie skorygowanych przebiegów obwodnicy (nowe warianty 1, 2 i 3),
- omówienie uwarunkowań związanych z tymi przebiegami trasy,
- wysłuchanie Państwa opinii co do prezentowanych rozwiązań.

W trakcie spotkania oraz po nim (w wyznaczonym terminie) będą mogli Państwo również w formie pisemnej przedstawić swoją opinię co do zaprezentowanych rozwiązań projektowych.

Zapraszamy do udziału w spotkaniach mieszkańców oraz osoby posiadające nieruchomości na terenie gminy Słupsk, Kobylnica, Ustka, Damnica oraz miasta Słupsk.

www.obwodnica-slupsk-kobylnica.pl



UG Ustka

Gmina Ustka
1 września · 🌐

Generalna Dyrekcja Dróg Krajowych i Autostrad Oddział w Gdańsku
zaprasza na spotkanie informacyjne dotyczące zadania inwestycyjnego

INWESTOR
Generalna Dyrekcja Dróg Krajowych i Autostrad
Oddział w Gdańsku
ul. Subiełkawa 5, 80-354 Gdańsk
tel. 58 511 24 00
e-mail: sekretariat_gdansk@gddkia.gov.pl

JEDNOSTKA PROJEKTOWA
Europrojekt Gdańsk S.A.
ul. Nadwiślańska 55, 80-680 Gdańsk
tel. 58 323 99 99
e-mail: europrojekt@europrojekt.pl

Generalna Dyrekcja Dróg Krajowych i Autostrad Oddział w Gdańsku
zaprasza na spotkanie informacyjne dotyczące zadania inwestycyjnego:

BUDOWA OBWODNICY SŁUPSKA I KOBYLNICY W CIĄGU DROGI KRAJOWEJ NR 21

Inwestycja jest realizowana w ramach rządowego Programu Budowy 100 Obwodnic

6 września 2021 roku (poniedziałek), godz. 17:00
Zespół Szkolno-Przedszkolny w Siemianicach, ul. Słupska 42

7 września 2021 roku (wtorek), godz. 17:00
Szkoła Podstawowa w Bierkowie, ul. Grodzka 89


Celem spotkań informacyjnych jest:

- przedstawienie wniosków wynikających z korespondencji otrzymanej od Państwa po spotkaniach z czerwca br.,
- zaprezentowanie skorygowanych przebiegów obwodnicy (nowe warianty 1, 2 i 3),
- omówienie uwarunkowań związanych z tymi przebiegami trasy,
- wysłuchanie Państwa opinii co do prezentowanych rozwiązań.

W trakcie spotkania oraz po nim (w wyznaczonym terminie) będą mogli Państwo również w formie pisemnej przedstawić swoją opinię co do zaprezentowanych rozwiązań projektowych.

Zapraszamy do udziału w spotkaniach mieszkańców oraz osoby posiadające nieruchomości na terenie gminy Słupsk, Kobylnica, Ustka, Damnica oraz miasta Słupsk.

www.obwodnica-slupsk-kobylnica.pl



Ponadto o planowanych spotkaniach informacyjnych informowały lokalne media:

- Radio Gdańsk

Radio Gdańsk

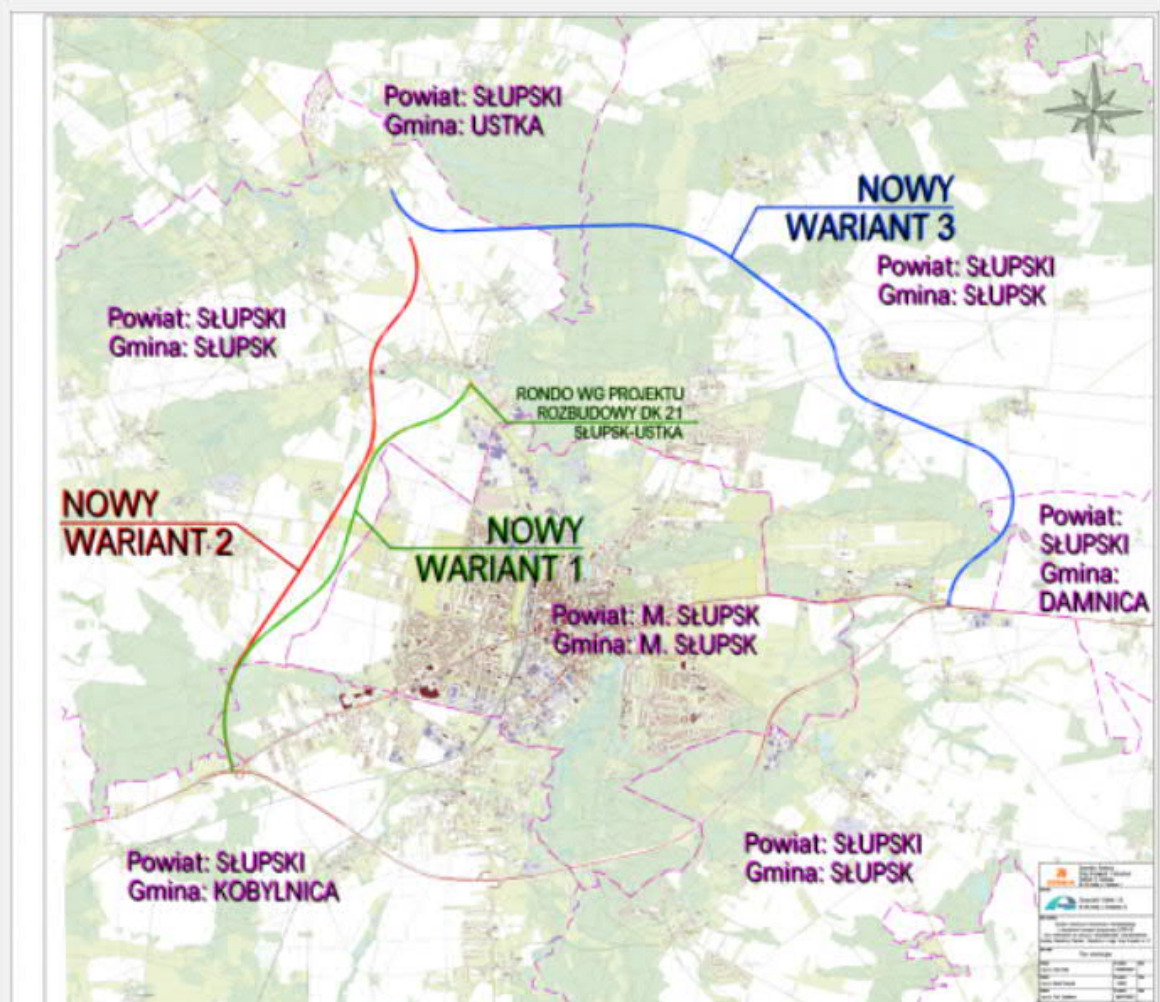
Wiadomości ▾ Atak Rosji na Ukrainę Новини українською Audycje ▾ Podcasty

SŁUPSK



Przygotowano trzy nowe warianty budowy obwodnicy Słupska i Kobylnicy. „Wszystkie uwzględniają uwagi mieszkańców”

2 września 2021 09:53 Brak komentarzy



Uwagi w sprawie przebiegu obwodnicy Słupska i Kobylnicy można składać >>> [TUTAJ](#).

Zaplanowano też dwa spotkania konsultacyjne:

06.09.2021 r. godz. 17 – Zespół Szkolno-Przedszkolny w Siemianicach, ul. Słupska 42
07.09.2021 r. godz. 17 – Szkoła Podstawowa im. W. Witosa w Bierkowie, ul. Grodzka 8

- Portal GP24.pl

GP24.pl

Wiadomości Gazeta Online Sport Matura Okazje Plebiscyty Biznes Strefa Agro

motofakty.pl / Głos Pomorza / Motofakty / Do trzech razy sztuka. Nowa obwodnica Słupska w kolejnych...

Do trzech razy sztuka. Nowa obwodnica Słupska w kolejnych konsultacjach

olo 5 września 2021, 8:35

17 f



Zobacz galerię
(5 zdjęć)

Zamiast czterech wariantów i tyleż samo możliwych podwariantów tylko trzy opcje. Projektowana obwodnica Słupska, która ma ominąć miasto z północy na południe, nabiera kształtu po ostatnich spotkaniach konsultacyjnych. Kolejne rozmowy projektantów z mieszkańcami już w najbliższy poniedziałek.

Nowe opracowanie wykonane przez projektantów z firmy Europrojekt z Gdańska podlega ocenie. Generalna Dyrekcja Dróg Krajowych i Autostrad organizujemy spotkania z mieszkańcami w sprawie poprawionego przebiegu trasy. Najbliższe odbędzie się 6 września (poniedziałek) o godz. 17:00 w Zespole Szkolno-Przedszkolnym w Siemianicach przy ul. Słupska 42, a kolejne już dzień później 7 września (wtorek) o godz. 17:00 w Szkole Podstawowej im. W. Witosa w Bierkowie przy ul. Grodzka 89.

Na spotkania informacyjne zostały przygotowane niżej wymienione materiały:

- ulotki informacyjne
- plany orientacyjne z naniesionymi przebiegami nowych wariantów podlegających dyskusji
- prezentacja multimedialna
- plany sytuacyjne w skali 1:5000 z naniesionymi przebiegami nowych wariantów podlegających dyskusji

5. Przebieg konsultacji społecznych

Spotkania informacyjne dotyczące w/w inwestycji odbyły się w dniach 6-7 września 2021r. z uczestnictwem:

- przedstawiciele Inwestora – GDDKiA O/Gdańsk
- przedstawiciele Wykonawcy – Europrojekt Gdańsk S.A.
- przedstawiciele władz lokalnych
- organizacji pozarządowych
- mieszkańców poszczególnych gmin (zgodnie z listą obecności)

Ze względu na fakt, że projektowane warianty trasy przebiegają w zdecydowanej większości (ok. 90% trasy) przez teren gminy Słupsk, oba spotkania informacyjne odbyły się w na terenie tej gminy, w miejscowościach zlokalizowanych najbliżej centralnej części korytarza zachodniego (Bierkowo) oraz wschodniego (Siemianice).

- 1) W dniu 6 września 2021r. o godzinie 17⁰⁰ przeprowadzono spotkanie w Zespole Szkolno-Przedszkolnym w Siemianicach
- 2) W dniu 7 września 2021r. o godzinie 17⁰⁰ przeprowadzono spotkanie w Szkole Podstawowej w Bierkowie

Przeprowadzone spotkania informacyjne umożliwiły publiczną prezentację opracowanych wariantów przebiegu projektowanej obwodnicy Słupska i Kobylnicy w ciągu drogi krajowej nr 21.

6. Przebieg spotkań informacyjnych

Każde ze spotkań odbyło się według następującego porządku:

- Powitanie uczestników spotkania przez przedstawicieli władz lokalnych – gospodarzy poszczególnych gmin.
- Poinformowanie zebranych o porządku spotkania, sprawach organizacyjnych
- Przedstawienie prezentacji przez Projektanta drogowego. Omówienie ogólnej charakterystyki inwestycji oraz proponowanych wariantów przebiegu drogi.
- Omówienie zagadnień związanych z inwestycją przez przedstawicieli GDDKiA Oddział w Gdańsku.
- Część ogólna dyskusji z osobami zainteresowanymi, polegająca na udzielaniu odpowiedzi na pytania dotyczące przebiegu trasy, zastosowanych parametrów technicznych oraz zagadnień ochrony środowiska.
- Poinformowanie zebranych o możliwości i sposobie składania wniosków i opinii w formie pisemnej lub elektronicznej.
- Dyskusja bezpośrednia, indywidualne omówienie problemów mieszkańców terenów inwestycyjnych. Uczestnicy spotkania mieli możliwość bezpośredniego zadawania pytań Projektantom, uzyskanie wyjaśnień dotyczących ich posesji. Każdy z uczestników mógł także wyrazić pisemną opinię na przygotowanych

formularzach. Fachowych informacji na interesujące tematy udzielali każdorazowo przedstawiciele Inwestora oraz Projektanci.

Mieszkańcom zostały rozdane ulotki informacyjne z przebiegiem wariantów planowanej Obwodnicy Słupska i Kobylnicy w ciągu drogi krajowej nr 21, z podstawowymi informacjami dotyczącymi przebiegu drogi oraz funkcją jaką będzie pełniła projektowana droga w krajowym układzie komunikacyjnym

Inwestor
Generalna Dyrekcja Dróg Krajowych i Autostrad
Oddział w Gdańsku
ul. Subisława 5, 80-354 Gdańsk
tel. 58 511 24 00, faks 58 511 24 05
email: sekretariat_gdansk@gddkia.gov.pl

Jednostka projektowa
Europrojekt Gdańsk SA
ul. Nadwiślańska 55, 80-680 Gdańsk
tel. 58 323 99 98, faks 58 323 99 99
email: europrojekt@europrojekt.pl

Notatki:

Obwodnica Słupska i Kobylnicy w ciągu drogi krajowej nr 21

6 września 2021 roku (poniedziałek), godz. 17⁰⁰
Zespół Szkolno-Przedszkolny w Siemianicach

7 września 2021 roku (wtorek), godz. 17⁰⁰
Szkoła Podstawowa w Bierkowie

Inwestor



GDDKiA
Oddział w Gdańsku
ul. Subisława 5
80-354 Gdańsk

Jednostka projektowa



Europrojekt Gdańsk S.A.
ul. Nadwiślańska 55
80-680 Gdańsk

Budowa Obwodnicy Słupska i Kobylnicy w ciągu drogi krajowej nr 21

Szanowni Państwo,

Generalna Dyrekcja Dróg Krajowych i Autostrad Oddział w Gdańsku planując budowę Obwodnicy Słupska i Kobylnicy w ciągu drogi krajowej nr 21, zaprasza Państwa do udziału w spotkaniu informacyjnym dotyczącym przedmiotowej inwestycji.

Celem spotkania jest:

- przedstawienie wniosków wynikających z korespondencji otrzymanej od Państwa po spotkaniach informacyjnych z czerwca br.,
- zaprezentowanie skorygowanych przebiegów obwodnicy (nowych wariantów 1, 2 i 3),
- omówienie uwarunkowań związanych z tymi przebiegami trasy,
- wysłuchanie Państwa opinii co do prezentowanych rozwiązań.

W trakcie spotkania oraz po nim będą mogli Państwo również w formie pisemnej przedstawić swoją opinię co do zaprezentowanych rozwiązań projektowych.

KORYTARZ ZACHODNI:



Zachęcamy wszystkich Państwa, dla których temat nowej drogi jest ważny, do zapoznania się z proponowanymi rozwiązaniami. Liczymy na udział w debacie.

Osoby pełnoletnie, które zamieszkują lub posiadają tytuł prawny do nieruchomości na terenie następujących miejscowości: Bolesławice, Robinko, Bierkowo, Bierkowo Osiedle, Strzelino, Strzelino, Wyrkówek, Wyrkówek, Korzec, Bydłino, Swodchowo, Siemianice, Bukówka, Żydźlino, Jezierzycze, Jezierzycze Osiedle, Grąsino, Redzikowo, Redzikowo Osiedle, Wielogłowy oraz w zachodniej części miasta Słupska (obszar od skrajnej drogi krajowej nr 21 do zachodniej granicy miasta), prosimy o przesłanie opinii (zawierających też ewentualnie uwagi/wnioski) co do zaprezentowanych rozwiązań projektowych w terminie do dnia 30.09.2021 r.:

- pocztą na adres: Generalna Dyrekcja Dróg Krajowych i Autostrad Oddział w Gdańsku, ul. Subisława 5, 80-354 Gdańsk lub
 - faksem na nr (058) 511 24 05 lub
 - pocztą elektroniczną (w postaci skanu) na adres: sekretariat_gdansk@gddkia.gov.pl z dopiskiem „Konsultacje społeczne – Obwodnica Słupska i Kobylnicy w ciągu DK21” albo przekazanie osobiście przedstawicielom GDDKiA, EUROPROJEKT GDAŃSK S.A. podczas spotkania informacyjnego w miejsc. Bierkowo lub Siemianice.
- Osoby nie spełniające ww. kryterium zachęcamy do składania ogólnych opinii co do przedstawionych rozwiązań projektowych w zwykłej korespondencji kierowanej do Oddziału w Gdańsku GDDKiA (również w powyżej wskazanym terminie).
- Z rozwiązaniami projektowymi można zapoznać się na stronie internetowej:

www.obwodnica-slupsk-kobylnica.pl

Projekt jest realizowany w ramach Programu Budowy 100 Obwodnic

KORYTARZ WSCHODNI:



6.1 Siemianice

Termin: 06.09.2021r., godz.17.00

Miejsce: Zespół Szkolno-Przedszkolny w Siemianicach

Spotkanie informacyjne w Siemianicach odbyło się w dniu 06.09.2021r. w auli Zespołu Szkolno-Przedszkolnego. Spotkanie poprzedzone zostało akcją informacyjną służącą poinformowaniu mieszkańców gmin: Miasto Słupsk, Słupsk, Kobylnica, Damnica oraz Ustka o mających się odbyć konsultacjach społecznych w związku z planowaną budową obwodnicy. Komunikaty o spotkaniu zostały umieszczone na tablicach informacyjnych w urzędach w/w gmin, a także na tablicach informacyjnych w miejscowościach: Bierkowo, Osiedle Bierkowo, Strzelino, Strzelinko, Włynkówko, Korzec, Bydlino, Włynkowo, Swochowo, Siemianice, Bukówka, Żydziń, Jezierzycze, Jezierzycze Osiedle, Grąsino, Redzikowo, Bolesławice oraz Reblinko.

Komunikat wraz z materiałami promocyjnymi przekazano również do Urzędu Miasta Słupska oraz Urzędów Gmin: Słupsk, Kobylnica, Damnica i Ustka.

Ponadto komunikat o spotkaniu informacyjnym został przekazany do osób zajmujących się promocją wydarzeń w w/w Urzędach Gmin celem umieszczenia informacji na ich stronach www oraz profilach FB.

W spotkaniu informacyjnym wzięło udział 60 osób zgodnie z załączoną listą obecności. Zamawiającego – Generalną Dyrekcję Dróg Krajowych i Autostrad Oddział w Gdańsku na spotkaniu reprezentowali p. Jarosław Sobolewski (Kierownik Projektu) oraz p. Maciej Należny (Naczelnik Wydziału Nieruchomości). Jednostkę Projektową – Europrojekt Gdańsk S.A. reprezentowali Projektanci p. Rafał Klein oraz p. Łukasz Lisiecki. Gmina Słupsk reprezentowana była przez p. Adama Jaśkiewicza (Zastępcę Wójta).

Podczas spotkania Projektant zaprezentował planowaną inwestycję oraz warianty przebiegu drogi. Następnie stanowisko w sprawie proponowanych wariantów przedstawił przedstawiciel Gminy Słupsk. W drugiej części spotkania uczestnicy zgłaszali wnioski i pytania, z których najczęściej powtarzające się dotyczyły harmonogramu prac projektowych, kolizji zaproponowanych wariantów z projektowanymi oraz istniejącymi osiedlami domów jednorodzinnych oraz z istniejącym Rodzinnym Ogrodem Działkowym „Odmiana”, możliwości wprowadzenia korekt do zaproponowanych przebiegów wariantów oraz sposobu skomunikowania przyległych terenów z projektowaną obwodnicą. Przedstawiciele Zamawiającego oraz Projektant udzielili odpowiedzi na zgłoszone wnioski oraz pytania i poprosili o przekazanie opinii do zaprezentowanych rozwiązań za pomocą przygotowanych formularzy w terminie 2 tygodni od spotkania.





6.2 Bierkowo

Termin: 07.09.2020r., godz. 17.00

Miejsce: Szkoła Podstawowa w Bierkowie

Spotkanie informacyjne w Bierkowie odbyło się w dniu 07.09.2021r. w sali gimnastycznej Szkoły Podstawowej. Spotkanie poprzedzone zostało akcją informacyjną służącą poinformowaniu mieszkańców gmin: Miasto Słupsk, Słupsk, Kobylnica, Damnica oraz Ustka o mających się odbyć konsultacjach społecznych w związku z planowaną budową obwodnicy. Komunikaty o spotkaniu zostały umieszczone na tablicach informacyjnych w urzędach w/w gmin, a także na tablicach informacyjnych w miejscowościach: Bierkowo, Osiedle Bierkowo, Strzelino, Strzelinko, Włynkówko, Korzec, Bydlino, Włynkowo, Swochowo, Siemianice, Bukówka, Żydzino, Jezierzycze, Jezierzycze Osiedle, Graśino, Redzikowo, Bolesławice oraz Reblinko.

Komunikat wraz z materiałami promocyjnymi przekazano również do Urzędu Miasta Słupska oraz Urzędów Gmin: Słupsk, Kobylnica, Damnica i Ustka.

Ponadto komunikat o spotkaniu informacyjnym został przekazany do osób zajmujących się promocją wydarzeń w w/w Urzędach Gmin celem umieszczenia informacji na ich stronach www oraz profilach FB.

W spotkaniu informacyjnym wzięło udział 185 osób zgodnie z załączoną listą obecności. Zamawiającego – Generalną Dyrekcję Dróg Krajowych i Autostrad Oddział w Gdańsku na spotkaniu reprezentowali p. Jarosław Sobolewski (Kierownik Projektu) oraz p. Katarzyna Lelental (Zastępca Naczelnika Wydziału Nieruchomości). Jednostkę Projektową – Europrojekt Gdańsk S.A. reprezentowali Projektanci p. Rafał Klein oraz p. Łukasz Lisiecki. Gmina Słupsk reprezentowana była przez p. Adama Jaśkiewicza (Zastępca Wójta), natomiast Gminę Kobylnica reprezentował p. Radosław Krawczyk (Sekretarz Gminy).

Podczas spotkania Projektant zaprezentował planowaną inwestycję oraz warianty przebiegu drogi. Następnie stanowiska w sprawie proponowanych wariantów przedstawili przedstawiciele Gmin Słupsk i Kobylnica. W drugiej części spotkania uczestnicy zgłaszali wnioski i pytania, z których najczęściej powtarzające się dotyczyły harmonogramu prac projektowych, kolizji zaproponowanych wariantów z projektowanymi oraz istniejącymi osiedlami domów jednorodzinnych oraz z istniejącym Rodzinnym Ogrodem Działkowym „Odmiana”, możliwości wprowadzenia korekt do zaproponowanych przebiegów wariantów oraz sposobu skomunikowania przyległych terenów z projektowaną obwodnicą. Przedstawiciele Zamawiającego oraz Projektant udzielili odpowiedzi na zgłoszone wnioski oraz pytania i poprosili o przekazanie opinii do zaprezentowanych rozwiązań za pomocą przygotowanych formularzy w terminie 2 tygodni od spotkania.



7. Listy obecności

Ze względu na Rozporządzenia Parlamentu Europejskiego i Rady (UE) 2016/679 z dnia 27 kwietnia 2016 roku w sprawie ochrony osób fizycznych w związku z przetwarzaniem danych osobowych w sprawie swobodnego przepływu takich danych oraz uchylenia dyrektywy 95/46/WE (RODO), dane osobowe na listach, petycjach, pismach zostały zamazane.

W Siemianicach na liście obecności wpisało się 60 osób.



LISTA OBECNOŚCI



BUDOWA OBWODNICY SŁUPSKA I KOBYLNICY W CIĄGU DROGI KRAJOWEJ NR 21
Projekt jest realizowany w ramach rządowego Programu Budowy 100 Obwodnic

Spotkanie Informacyjne
Zespół Szkolno – Przedszkolny w Siemianicach, dn. 06.09.2021 r.

1. Administratorem danych osobowych zawartych na liście obecności jest Generalny Dyrektor Dróg Krajowych i Autostrad, ul. Wronia 53, 00-874 Warszawa oraz EUROPROJEKT GDAŃSK SA, ul. Nadwiślańska 55, 80-680 Gdańsk
2. Wyrażam zgodę na przetwarzanie przez GDDKiA oraz EUROPROJEKT GDAŃSK SA danych osobowych w rozumieniu ustawy z dnia 10 maja 2018 r. o ochronie danych osobowych.
3. Dane osobowe będą przetwarzane w celu przeprowadzenia procesu opiniowania przez Państwa mierzonych projektowych a także w celu archiwizacji.
4. Opiniującemu, którego dane dotyczą, przysługuje prawo żądania dostępu do danych osobowych jego dotyczących, ich sprostowania, usunięcia oraz ograniczenia przetwarzania.
5. Opiniującemu przysługuje prawo wniesienia skargi do organu nadzorczego.
6. Podanie danych osobowych przez Opiniującego jest dobrowolne, jednak niezbędne do przeprowadzenia procesu opiniowania mierzonych projektowych.

Nr	Nazwisko	Wzrost	Płeć
1	[zamazane]	[zamazane]	[zamazane]
2	[zamazane]	[zamazane]	[zamazane]
3	[zamazane]	[zamazane]	[zamazane]
4	[zamazane]	[zamazane]	[zamazane]
5	[zamazane]	[zamazane]	[zamazane]
6	[zamazane]	[zamazane]	[zamazane]
7	[zamazane]	[zamazane]	[zamazane]
8	[zamazane]	[zamazane]	[zamazane]
9	[zamazane]	[zamazane]	[zamazane]
10	[zamazane]	[zamazane]	[zamazane]
11	[zamazane]	[zamazane]	[zamazane]
12	[zamazane]	[zamazane]	[zamazane]
13	[zamazane]	[zamazane]	[zamazane]
14	[zamazane]	[zamazane]	[zamazane]
15	[zamazane]	[zamazane]	[zamazane]
16	[zamazane]	[zamazane]	[zamazane]
17	[zamazane]	[zamazane]	[zamazane]
18	[zamazane]	[zamazane]	[zamazane]
19	[zamazane]	[zamazane]	[zamazane]
20	[zamazane]	[zamazane]	[zamazane]
21	[zamazane]	[zamazane]	[zamazane]
22	[zamazane]	[zamazane]	[zamazane]
23	[zamazane]	[zamazane]	[zamazane]
24	[zamazane]	[zamazane]	[zamazane]
25	[zamazane]	[zamazane]	[zamazane]
26	[zamazane]	[zamazane]	[zamazane]
27	[zamazane]	[zamazane]	[zamazane]
28	[zamazane]	[zamazane]	[zamazane]
29	[zamazane]	[zamazane]	[zamazane]
30	[zamazane]	[zamazane]	[zamazane]
31	[zamazane]	[zamazane]	[zamazane]
32	[zamazane]	[zamazane]	[zamazane]
33	[zamazane]	[zamazane]	[zamazane]
34	[zamazane]	[zamazane]	[zamazane]
35	[zamazane]	[zamazane]	[zamazane]
36	[zamazane]	[zamazane]	[zamazane]
37	[zamazane]	[zamazane]	[zamazane]
38	[zamazane]	[zamazane]	[zamazane]
39	[zamazane]	[zamazane]	[zamazane]
40	[zamazane]	[zamazane]	[zamazane]
41	[zamazane]	[zamazane]	[zamazane]
42	[zamazane]	[zamazane]	[zamazane]
43	[zamazane]	[zamazane]	[zamazane]
44	[zamazane]	[zamazane]	[zamazane]
45	[zamazane]	[zamazane]	[zamazane]
46	[zamazane]	[zamazane]	[zamazane]
47	[zamazane]	[zamazane]	[zamazane]
48	[zamazane]	[zamazane]	[zamazane]
49	[zamazane]	[zamazane]	[zamazane]
50	[zamazane]	[zamazane]	[zamazane]
51	[zamazane]	[zamazane]	[zamazane]
52	[zamazane]	[zamazane]	[zamazane]
53	[zamazane]	[zamazane]	[zamazane]
54	[zamazane]	[zamazane]	[zamazane]
55	[zamazane]	[zamazane]	[zamazane]
56	[zamazane]	[zamazane]	[zamazane]
57	[zamazane]	[zamazane]	[zamazane]
58	[zamazane]	[zamazane]	[zamazane]
59	[zamazane]	[zamazane]	[zamazane]
60	[zamazane]	[zamazane]	[zamazane]

EUROPROJEKT GDAŃSK SA, 80-680 Gdańsk, ul. Nadwiślańska 55
tel. 58 323 99 99, faks 58 323 99 98





LISTA OBECNOŚCI



Nr	Nazwisko	Wzrost	Płeć
1	[zamazane]	[zamazane]	[zamazane]
2	[zamazane]	[zamazane]	[zamazane]
3	[zamazane]	[zamazane]	[zamazane]
4	[zamazane]	[zamazane]	[zamazane]
5	[zamazane]	[zamazane]	[zamazane]
6	[zamazane]	[zamazane]	[zamazane]
7	[zamazane]	[zamazane]	[zamazane]
8	[zamazane]	[zamazane]	[zamazane]
9	[zamazane]	[zamazane]	[zamazane]
10	[zamazane]	[zamazane]	[zamazane]
11	[zamazane]	[zamazane]	[zamazane]
12	[zamazane]	[zamazane]	[zamazane]
13	[zamazane]	[zamazane]	[zamazane]
14	[zamazane]	[zamazane]	[zamazane]
15	[zamazane]	[zamazane]	[zamazane]
16	[zamazane]	[zamazane]	[zamazane]
17	[zamazane]	[zamazane]	[zamazane]
18	[zamazane]	[zamazane]	[zamazane]
19	[zamazane]	[zamazane]	[zamazane]
20	[zamazane]	[zamazane]	[zamazane]
21	[zamazane]	[zamazane]	[zamazane]
22	[zamazane]	[zamazane]	[zamazane]
23	[zamazane]	[zamazane]	[zamazane]
24	[zamazane]	[zamazane]	[zamazane]
25	[zamazane]	[zamazane]	[zamazane]
26	[zamazane]	[zamazane]	[zamazane]
27	[zamazane]	[zamazane]	[zamazane]
28	[zamazane]	[zamazane]	[zamazane]
29	[zamazane]	[zamazane]	[zamazane]
30	[zamazane]	[zamazane]	[zamazane]
31	[zamazane]	[zamazane]	[zamazane]
32	[zamazane]	[zamazane]	[zamazane]
33	[zamazane]	[zamazane]	[zamazane]
34	[zamazane]	[zamazane]	[zamazane]
35	[zamazane]	[zamazane]	[zamazane]
36	[zamazane]	[zamazane]	[zamazane]
37	[zamazane]	[zamazane]	[zamazane]
38	[zamazane]	[zamazane]	[zamazane]
39	[zamazane]	[zamazane]	[zamazane]
40	[zamazane]	[zamazane]	[zamazane]
41	[zamazane]	[zamazane]	[zamazane]
42	[zamazane]	[zamazane]	[zamazane]
43	[zamazane]	[zamazane]	[zamazane]
44	[zamazane]	[zamazane]	[zamazane]
45	[zamazane]	[zamazane]	[zamazane]
46	[zamazane]	[zamazane]	[zamazane]
47	[zamazane]	[zamazane]	[zamazane]
48	[zamazane]	[zamazane]	[zamazane]
49	[zamazane]	[zamazane]	[zamazane]
50	[zamazane]	[zamazane]	[zamazane]
51	[zamazane]	[zamazane]	[zamazane]
52	[zamazane]	[zamazane]	[zamazane]
53	[zamazane]	[zamazane]	[zamazane]
54	[zamazane]	[zamazane]	[zamazane]
55	[zamazane]	[zamazane]	[zamazane]
56	[zamazane]	[zamazane]	[zamazane]
57	[zamazane]	[zamazane]	[zamazane]
58	[zamazane]	[zamazane]	[zamazane]
59	[zamazane]	[zamazane]	[zamazane]
60	[zamazane]	[zamazane]	[zamazane]

EUROPROJEKT GDAŃSK SA, 80-680 Gdańsk, ul. Nadwiślańska 55
tel. 58 323 99 99, faks 58 323 99 98

LISTA OBECNOŚCI


BUDOWA OBWODNICY SŁUPSKA I KOBYLNICY W CIĄGU DROGI KRAJOWEJ NR 21
Projekt jest realizowany w ramach rządowego Programu Budowy 100 Obwodnic

Spotkanie informacyjne
Zespół Szkolno – Przedszkolny w Siemianicach, dn. 06.09.2021 r.

1. Administratorem danych osobowych zawartych na liście obecności jest Generalny Dyrektor Dróg Krajowych i Autostrad, ul. Wronia 53, 00-874 Warszawa oraz EUROPROJEKT GDAŃSK SA, ul. Nadwiślańska 55, 80-680 Gdańsk
2. Wyrażam zgodę na przetwarzanie przez GDDKiA oraz EUROPROJEKT GDAŃSK SA danych osobowych w rozumieniu ustawy z dnia 10 maja 2018 r. o ochronie danych osobowych.
3. Dane osobowe będą przetwarzane w celu przeprowadzenia procesu opiniowania przez Państwa rozwiązań projektowych a także w celu archiwizacji.
4. Opiniującemu, którego dane dotyczą, przysługuje prawo żądania dostępu do danych osobowych jego dotyczących, ich sprostowania, usunięcia oraz ograniczenia przetwarzania.
5. Opiniującemu przysługuje prawo wniesienia skargi do organu nadzorczego.
6. Podanie danych osobowych przez Opiniującego jest dobrowolne, jednak niezbędne do przeprowadzenia procesu opiniowania rozwiązań projektowych.

nr	IMI	Wzrost	Waga	inne
1.				
2.				
3.				
4.				
5.				
6.				
7.				
8.				
9.				
10.				
11.				
12.				
13.				
14.				
15.				

EUROPROJEKT GDAŃSK SA, 80-680 Gdańsk, ul. Nadwiślańska 55
tel. 58 323 99 99, faks 58 323 99 98




LISTA OBECNOŚCI

BUDOWA OBWODNICY SŁUPSKA I KOBYLNICY W CIĄGU DROGI KRAJOWEJ NR 21
Projekt jest realizowany w ramach rządowego Programu Budowy 100 Obwodnic

Spotkanie informacyjne
Zespół Szkolno – Przedszkolny w Siemianicach, dn. 06.09.2021 r.

1. Administratorem danych osobowych zawartych na liście obecności jest Generalny Dyrektor Dróg Krajowych i Autostrad, ul. Wronia 53, 00-874 Warszawa oraz EUROPROJEKT GDAŃSK SA, ul. Nadwiślańska 55, 80-680 Gdańsk
2. Wyrażam zgodę na przetwarzanie przez GDDKiA oraz EUROPROJEKT GDAŃSK SA danych osobowych w rozumieniu ustawy z dnia 10 maja 2018 r. o ochronie danych osobowych.
3. Dane osobowe będą przetwarzane w celu przeprowadzenia procesu opiniowania przez Państwa rozwiązań projektowych a także w celu archiwizacji.
4. Opiniującemu, którego dane dotyczą, przysługuje prawo żądania dostępu do danych osobowych jego dotyczących, ich sprostowania, usunięcia oraz ograniczenia przetwarzania.
5. Opiniującemu przysługuje prawo wniesienia skargi do organu nadzorczego.
6. Podanie danych osobowych przez Opiniującego jest dobrowolne, jednak niezbędne do przeprowadzenia procesu opiniowania rozwiązań projektowych.

nr	IMI	Wzrost	Waga	inne
9.				
10.				
11.				
12.				
13.				
14.				
15.				

EUROPROJEKT GDAŃSK SA, 80-680 Gdańsk, ul. Nadwiślańska 55
tel. 58 323 99 99, faks 58 323 99 98

W Bierkowie na liście obecności wpisało się 185 osób.



LISTA OBECNOŚCI



BUDOWA OBWODNICY SŁUPSKA I KOBYLNICY W CIĄGU DROGI KRAJOWEJ NR 21
Projekt jest realizowany w ramach rządowego Programu Budowy 100 Obwodnic

Spotkanie informacyjne
Szkoła Podstawowa im. W. Witosa w Bierkowie, dn. 07.09.2021 r.

1. Administratorem danych osobowych zawartych na liście obecności jest Generalny Dyrektor Dróg Krajowych i Autostrad, ul. Wronia 53, 00-874 Warszawa oraz EUROPROJEKT GDANSK SA, ul. Nadwiślańska 55, 80-680 Gdańsk
2. Wyrażam zgodę na przetwarzanie przez GDDKiA oraz EUROPROJEKT GDANSK SA danych osobowych w rozumieniu ustawy z dnia 10 maja 2018 r. o ochronie danych osobowych.
3. Dane osobowe będą przetwarzane w celu przeprowadzenia procesu opiniowania przez Państwa rozwiązań projektowych a także w celu archiwizacji.
4. Opiniującemu, którego dane dotyczą, przysługuje prawo żądania dostępu do danych osobowych jego dotyczących, ich sprostowania, usunięcia oraz ograniczenia przetwarzania.
5. Opiniującemu przysługuje prawo wniesienia skargi do organu nadzorczego.
6. Podanie danych osobowych przez Opiniującego jest dobrowolne, jednak niezbędne do przeprowadzenia procesu opiniowania rozwiązań projektowych.

nr	imię i nazwisko	adres e-mail	telefon	inne
1.				
2.				
3.				
4.				
5.				
6.				
7.				
8.				
9.				
10.				
11.				
12.				
13.				
14.				
15.				
16.				
17.				
18.				
19.				
20.				
21.				
22.				
23.				
24.				
25.				
26.				
27.				
28.				
29.				
30.				
31.				
32.				
33.				
34.				
35.				
36.				
37.				
38.				

EUROPROJEKT GDANSK SA, 80-680 Gdańsk, ul. Nadwiślańska 55
tel. 58 323 99 99, faks 58 323 99 98



LISTA OBECNOŚCI



29.				
30.				
31.				
32.				
33.				
34.				
35.				
36.				
37.				
38.				

EUROPROJEKT GDANSK SA, 80-680 Gdańsk, ul. Nadwiślańska 55
tel. 58 323 99 99, faks 58 323 99 98



LISTA OBECNOŚCI



[Faint header text]				
86.				
87.				
88.				
89.				
90.				
91.				
92.				
93.				
94.				
95.				
96.				
97.				
98.				
99.				
100.				



LISTA OBECNOŚCI



[Faint header text]				
86.				
87.				
88.				
89.				
90.				
91.				
92.				
93.				
94.				
95.				
96.				
97.				
98.				
99.				
100.				



LISTA OBECNOŚCI



46.				
47.				
48.				
49.				
50.				
51.				
52.				
53.				
54.				
55.				
56.				
57.				
58.				
59.				
60.				
61.				



LISTA OBECNOŚCI



BUDOWA OBWODNICY SŁUPSKA I KOBYLNICY W CIĄGU DROGI KRAJOWEJ NR 21
Projekt jest realizowany w ramach rządowego Programu Budowy 100 Obwodnic

Spotkanie informacyjne
Szkoła Podstawowa im. W. Witosa w Bierkowie, dn. 07.09.2021 r.

1. Administratorem danych osobowych zawartych na liście obecności jest Generalny Dyrektor Dróg Krajowych i Autostrad, ul. Wronia 53, 00-874 Warszawa oraz EUROPROJEKT GDAŃSK SA, ul. Nadwiślańska 55, 80-680 Gdańsk
2. Wyrażam zgodę na przetwarzanie przez GDDKiA oraz EUROPROJEKT GDAŃSK SA danych osobowych w rozumieniu ustawy z dnia 10 maja 2018 r. o ochronie danych osobowych.
3. Dane osobowe będą przetwarzane w celu przeprowadzenia procesu opiniowania przez Państwa rozwiązań projektowych a także w celu archiwizacji.
4. Opiniującemu, którego dane dotyczą, przysługuje prawo żądania dostępu do danych osobowych jego dotyczących, ich sprostowania, usunięcia oraz ograniczenia przetwarzania.
5. Opiniującemu przysługuje prawo wniesienia skargi do organu nadzorczego.
6. Podanie danych osobowych przez Opiniującego jest dobrowolne, jednak niezbędne do przeprowadzenia procesu opiniowania rozwiązań projektowych.

46.				
47.				
48.				
49.				
50.				
51.				
52.				
53.				
54.				
55.				
56.				
57.				
58.				
59.				
60.				
61.				



LISTA OBECNOŚCI



1.
2.
3.
4.
5.
6.
7.
8.
9.
10.
11.
12.
13.
14.
15.
16.
17.
18.
19.
20.
21.
22.
23.
24.
25.
26.
27.
28.
29.
30.
31.
32.
33.
34.
35.

36.				
37.				
38.				



LISTA OBECNOŚCI



BUDOWA OBWODNICZY SŁUPSKA I KOBYLNICZY W CIĄGU DROGI KRAJOWEJ NR 21
Projekt jest realizowany w ramach rządowego Programu Budowy 100 Obwodnic

Spotkanie informacyjne
Szkoła Podstawowa im. W. Witosa w Bierkowie, dn. 07.09.2021 r.

1. Administratorem danych osobowych zawartych na liście obecności jest Generalny Dyrektor Dróg Krajowych i Autostrad, ul. Wronia 53, 00-874 Warszawa oraz EUROPROJEKT GDANSK SA, ul. Nadwiślańska 55, 80-680 Gdańsk
2. Wyrażam zgodę na przetwarzanie przez GDDKiA oraz EUROPROJEKT GDANSK SA danych osobowych w rozumieniu ustawy z dnia 10 maja 2018 r. o ochronie danych osobowych.
3. Dane osobowe będą przetwarzane w celu przeprowadzenia procesu opiniowania przez Państwa rozwiązań projektowych a także w celu archiwizacji.
4. Opiniującemu, którego dane dotyczą, przysługuje prawo żądania dostępu do danych osobowych jego dotyczących, ich sprostowania, usunięcia oraz ograniczenia przetwarzania.
5. Opiniującemu przysługuje prawo wniesienia skargi do organu nadzorczego.
6. Podanie danych osobowych przez Opiniującego jest dobrowolne, jednak niezbędne do przeprowadzenia procesu opiniowania rozwiązań projektowych.

1.
2.
3.
4.
5.
6.
7.
8.
9.
10.
11.
12.
13.
14.
15.
16.
17.
18.
19.
20.
21.
22.
23.
24.
25.
26.
27.
28.
29.
30.
31.
32.
33.
34.
35.



LISTA OBECNOŚCI



18.				
19.				
20.				
21.				
22.				
23.				
24.				
25.				
26.				
27.				
28.				
29.				
30.				
31.				
32.				
33.				
34.				
35.				
36.				
37.				
38.				

EUROPROJEKT GDAŃSK SA, 80-680 Gdańsk, ul. Nadwiślańska 55
tel. 58 323 99 99, faks 58 323 99 98



LISTA OBECNOŚCI



61.				
-----	--	--	--	--

EUROPROJEKT GDAŃSK SA, 80-680 Gdańsk, ul. Nadwiślańska 55
tel. 58 323 99 99, faks 58 323 99 98



LISTA OBECNOŚCI



1.				
2.				
3.				
4.				
5.				
6.				
7.				
8.				
9.				
10.				
11.				
12.				
13.				
14.				
15.				
16.				
17.				
18.				
19.				
20.				
21.				
22.				
23.				
24.				
25.				
26.				
27.				
28.				
29.				
30.				
31.				
32.				

33.				
34.				
35.				
36.				
37.				
38.				



LISTA OBECNOŚCI



1.				
2.				
3.				
4.				
5.				
6.				
7.				
8.				
9.				
10.				
11.				
12.				
13.				
14.				
15.				
16.				
17.				
18.				
19.				
20.				
21.				
22.				
23.				
24.				
25.				
26.				
27.				
28.				
29.				
30.				
31.				
32.				

33.				
34.				
35.				
36.				
37.				
38.				
39.				
40.				
41.				
42.				
43.				
44.				
45.				
46.				
47.				
48.				
49.				
50.				



LISTA OBECNOŚCI



86.				
87.				
88.				
89.				
90.				
91.				
92.				
93.				
94.				
95.				
96.				
97.				
98.				
99.				
100.				



LISTA OBECNOŚCI



70.				
71.				
72.				
73.				
74.				
75.				
76.				
77.				
78.				
79.				
80.				
81.				
82.				
83.				
84.				

73.				
74.				
75.				
76.				
77.				
78.				
79.				
80.				
81.				
82.				
83.				
84.				

GDDKiA **EUROPROJEKT GDANSK S.A.**

LISTA OBECNOŚCI

BUDOWA OBWODNICY SŁUPSKA I KOBYLNICY W CIĄGU DROGI KRAJOWEJ NR 21
Projekt jest realizowany w ramach rządowego Programu Budowy 100 Obwodnic

Spotkanie informacyjne
Szkoła Podstawowa im. W. Witosa w Bierkowie, dn. 07.09.2021 r.

1. Administratorem danych osobowych zawartych na liście obecności jest Generalny Dyrektor Dróg Krajowych i Autostrad, ul. Wronia 53, 00-874 Warszawa oraz EUROPROJEKT GDANSK SA, ul. Nadwiślańska 55, 80-680 Gdańsk
2. Wyrażam zgodę na przetwarzanie przez GDDKiA oraz EUROPROJEKT GDANSK SA danych osobowych w rozumieniu ustawy z dnia 10 maja 2018 r. o ochronie danych osobowych.
3. Dane osobowe będą przetwarzane w celu przeprowadzenia procesu opiniowania przez Państwa rozwiązań projektowych a także w celu archiwizacji.
4. Opiniującemu, którego dane dotyczą, przysługuje prawo zgłoszenia do danych osobowych jego dotyczących, ich sprostowania, usunięcia oraz ograniczenia przetwarzania.
5. Opiniującemu przysługuje prawo wniesienia skargi do organu nadzorczego.
6. Podanie danych osobowych przez Opiniującego jest dobrowolne, jednak niezbędne do przeprowadzenia procesu opiniowania rozwiązań projektowych.

L.p.	Imię i nazwisko	Adres zamieszkania	Tel./e-mail	Podpis
7.				
8.				
9.				
10.				
11.				
12.				
13.				
14.				
15.				

EUROPROJEKT GDANSK SA, 80-680 Gdańsk, ul. Nadwiślańska 55
tel. 58 323 99 99, faks 58 323 99 98

GDDKiA **EUROPROJEKT GDANSK S.A.**


LISTA OBECNOŚCI

41.				
42.				
43.				
44.				
45.				
46.				
47.				
48.				
49.				
50.				
51.				
52.				
53.				
54.				
55.				
56.				
57.				
58.				
59.				
60.				
61.				

EUROPROJEKT GDANSK SA, 80-680 Gdańsk, ul. Nadwiślańska 55
tel. 58 323 99 99, faks 58 323 99 98

8. Relacje w mediach

Relacja z przeprowadzonych spotkań informacyjnych znalazła się na stronie Nowej TV Słupsk w dniu 15.09.2021r.

 TV SŁUPSK

Szukaj w portalu

Start / Artykuły / NAJNOWSZE WIADOMOŚCI / Trzy warianty obwodnicy

Trzy warianty obwodnicy

NAJNOWSZE WIADOMOŚCI

Podziel się


FACEBOOK TWITTER

Oceń

TV Słupsk 15.09.2021 19:56

03.09.2021

W czerwcu br. odbyły się spotkania informacyjne z mieszkańcami w sprawie przebiegu obwodnicy Słupska i Kobylnicy w ciągu DK21. Na podstawie przeprowadzonych rozmów i otrzymanych opinii wypracowane zostały trzy warianty przebiegu obwodnicy.



Wszystkie osoby zainteresowane tą inwestycją zapraszamy na dodatkowe spotkania. Czekamy też na dalsze opinie. Obwodnica Słupska i Kobylnicy powstaje w ramach Programu budowy 100 obwodnic.

Po dotychczasowych spotkaniach informacyjnych dotyczących wariantów przebiegu obwodnicy Słupska

Którędy będzie przebiegała i jak długa będzie obwodnica Słupska i Kobylnicy w kierunku Ustki? Generalna Dyrekcja Dróg Krajowych i Autostrad przygotowała trzy warianty przebiegu tej trasy. Mieszkańcy gmin Słupsk i Kobylnica mają jeszcze kilka dni, by wziąć udział w konsultacjach dotyczących tej inwestycji.

9. Opinie i wnioski mieszkańców

Uczestnikom spotkań informacyjnych udostępniono przygotowane formularze do składania uwag i wniosków do zaprezentowanych rozwiązań z prośbą o przekazywanie ich w formie pisemnej w terminie 2 tygodni od spotkania. Druki wniosków zostały również zamieszczone na stronie internetowej inwestycji. Swoją opinię można było także zapisać na formularzu i przekazać ją bezpośrednio na spotkaniu. Ta forma nie cieszyła się jednak zbyt dużym zainteresowaniem. Tylko trzy tak wyrażone opinie trafiły do Projektantów. Najwięcej opinii i pytań zostało przesłanych drogą elektroniczną.



Formularz do składania opinii* wrzesień 2021

BUDOWA OBWODNICY SŁUPSKA I KOBYLNICY W CIĄGU DROGI KRAJOWEJ NR 21 Projekt jest realizowany w ramach Programu Budowy 100 Obwodnic

Imię i nazwisko:

Adres zamieszkania:

Posiadam tytuł prawny do nieruchomości o numerze, w obrębie: **

Prosimy o wypowiedzenie się w następującym zakresie:

1. Który z niżej wymienionych wariantów lokalizacyjnych Obwodnicy Słupska i Kobylnicy w ciągu drogi krajowej nr 21 jest Pani/Pana zdaniem najlepszy i powinien być realizowany przez Generalną Dyrekcję Dróg Krajowych i Autostrad? Można zaznaczyć tylko jedną odpowiedź.

- Nowy wariant 1 (zachodni – zielony)
 Nowy wariant 2 (zachodni – czerwony)
 Nowy wariant 3 (wschodni – niebieski)

2. Gdyby ostatecznie obwodnica miała być realizowana w korytarzu zachodnim, który wariant/które warianty bądź kombinacje wariantów są dla Pani/Pana akceptowalne? Pytanie wynika z faktu, iż w korytarzu zachodnim jest kilka propozycji lokalizacji obwodnicy. Można zaznaczyć więcej niż jedną odpowiedź (proszę wskazać wszystkie możliwe do zaakceptowania przez Panią/Pana przebiegi obwodnicy). ***

- Nowy wariant 1 (zielony)
 Nowy wariant 2 (czerwony)
 Kombinacja Nowego wariantu 1 + Nowego wariantu 2 (zaczynając od strony miejsc. Reblinko)
 Kombinacja Nowego wariantu 2 + Nowego wariantu 1 (zaczynając od strony miejsc. Reblinko)

Ewentualne uwagi/wnioski:

.....

.....
 Czytelny podpis osoby składającej opinię

* Niniejszy formularz jest skierowany do osób pełnoletnich, których inwestycja bezpośrednio dotyczy, tj. zamieszkujących lub posiadających tytuł prawny do nieruchomości na terenie następujących miejscowości: Bolesławice, Reblinko, Bierkowo, Bierkowo Osiedle, Strzelino, Strzelinko, Włynkówko, Włynkowo, Korzec, Bydlino, Swochowo, Siemianice, Bukówka, Żydźno, Jezierzycze, Jezierzycze Osiedle, Grąsino, Redzikowo, Redzikowo Osiedle, Wielogłowy oraz w zachodniej części miasta Słupska (obszar od istniejącej drogi krajowej nr 21 do zachodniej granicy miasta). Osoby nie spełniające ww. kryterium zachęcamy do składania ogólnych opinii co do przedstawionych rozwiązań projektowych w zwykłej korespondencji kierowanej do Oddziału w Gdańsku GDDKiA (w terminie do dnia 20.09.2021 r.).

** Niezbędne jest wskazanie w przypadku, gdy dana osoba zamieszkuje poza terenem określonym powyżej.

*** W przypadku, gdy żaden z przedstawionych przebiegów obwodnicy nie jest możliwy do zaakceptowania, można pominąć to pytanie.



Formularz do składania opinii* wrzesień 2021

Opinię co do przedstawionych rozwiązań projektowych można przesłać w terminie do dnia 20.09.2021 r.:

- pocztą na adres: Generalna Dyrekcja Dróg Krajowych i Autostrad Oddział w Gdańsku, ul. Subistawa 5, 80-354 Gdańsk lub
- faksem na nr (058) 511 24 05 lub
- pocztą elektroniczną (w postaci skanu) na adres: sekretariat_gdansk@gddkia.gov.pl z dopiskiem „Konsultacje społeczne – Obwodnica Słupska i Kobylnicy w ciągu DK21”

albo przekazać osobiście przedstawicielom GDDKiA, EUROPROJEKT GDAŃSK podczas spotkania informacyjnego w miejsc. Bierkowo lub Siemianice.

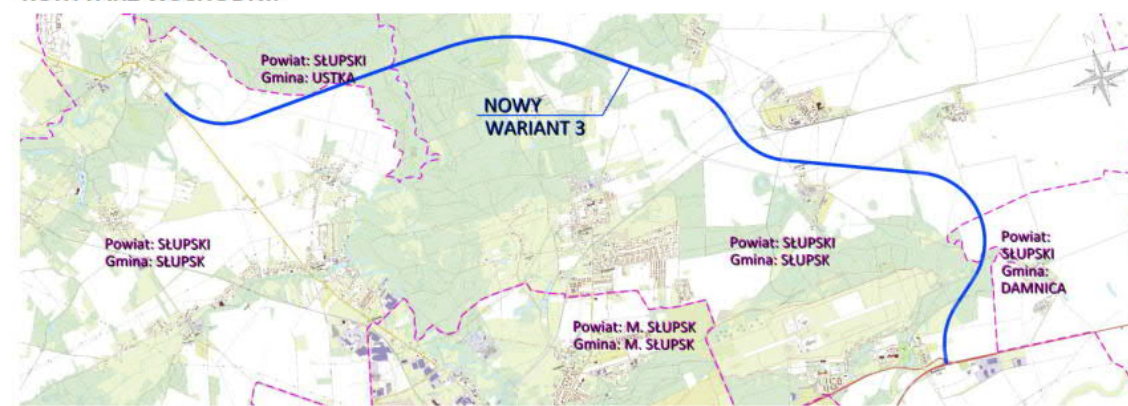
Wszystkie złożone opinie, spełniające wymogi określone w niniejszym formularzu, zostaną wykorzystane w dalszych pracach projektowych.

1. Administratorem danych osobowych jest Generalny Dyrektor Dróg Krajowych i Autostrad, ul. Wronia 53, 00-874 Warszawa oraz EUROPROJEKT GDAŃSK SA, ul. Nadwiślańska 55, 80-680 Gdańsk
2. Wyrażam zgodę na przetwarzanie przez GDDKiA oraz EUROPROJEKT GDAŃSK SA danych osobowych w rozumieniu ustawy z dnia 10 maja 2018 r. o ochronie danych osobowych.
3. Dane osobowe będą przetwarzane w celu przeprowadzenia procesu opiniowania przez Państwa rozwiązań projektowych a także w celu archiwizacji.
4. Opiniującemu, którego dane dotyczą, przysługuje prawo żądania dostępu do danych osobowych jego dotyczących, ich sprostowania, usunięcia oraz ograniczenia przetwarzania.
5. Opiniującemu przysługuje prawo wniesienia skargi do organu nadzorczego.
6. Podanie danych osobowych przez Opiniującego jest dobrowolne, jednak niezbędne do przeprowadzenia procesu opiniowania rozwiązań projektowych.

KORYTARZ ZACHODNI:



KORYTARZ WSCHODNI:



Wszystkie opinie, które dotarły do Generalnej Dyrekcji Dróg Krajowych i Autostrad wysłane zarówno pocztą elektroniczną, jak i pocztą tradycyjną zostały zebrane w poniższej tabeli.

Zdecydowana większość zgłoszonych opinii wyrażała jedynie stanowisko za lub przeciw poszczególnym wariantom. Nieliczne z przesłanych opinii zawierały dodatkowe wnioski, takie jak:

- odsunięcie od ogródków działkowych ROD „Odmiana”
- ominięcie msc. Bydlino po jej północnej stronie
- uwzględnienie dodatkowych dwóch przejazdów dla samochodów i sprzętu rolniczego oraz dwóch dodatkowych mniejszych przejazdów dla pieszych i rowerzystów (bo Bierkowo odcięte od Słupska)

- opracowanie nowego wariantu czerwonego (1) z pominięciem Bierkowa i działek
- przywrócenie wariantu 2 z czerwca br.
- odsunięcie od działek o 50-100 metrów w stronę PGO
- odsunięcie wariantu czerwonego w stronę Osiedla Bierkowo o 50m
- nowa droga Słupsk-Ustka na zachód od rzeki Słupi i linii kolejowej
- odsunięcie wariantu 1 od granic Słupska na wysokości ulic Legionów Polskich i Nalepy

l.p.	Nadawca (inicjały, instytucja)	ROD	Pytanie 1			Pytanie 2			
			Najlepszy nowy wariant			Akceptowalne warianty w korytarzu zachodnim			
			1.1. zachodni zielony	1.2. zachodni czerwony	1.3. wschodni niebieski	2.1. zachodni zielony	2.2. zachodni czerwony	2.3. kombinacja NW1 + NW2	2.4. kombinacja NW2 + NW1
1	G.Z.				1				
2	T.K.		1			1			1
3	A.K.		1			1			1
4	A.G.				1		1		1
5	G.O.				1		1		1
6	J.W.				1				
7	B.B.				1				
8	M.S.				1				
9	M.Ż.				1				
10	R.M.				1		1		
11	A.J.				1		1		
12	D.J.				1			1	
13	A.Ż-Ł.			1			1	1	
14	M.R.				1				
15	D.W.				1				
16	T.R.				1				
17	R.A.				1				
18	T.A.				1				
19	K.B.		1			1		1	
20	J.B.		1			1		1	
21	J.B.		1			1		1	
22	A.W.				1				
23	A.W.				1				
24	M.L.				1				
25	A.S.				1				
26	A.O.				1				
27	P.J.				1		1		1
28	J.J.				1		1		1
29	J.K.				1				
30	N.G.				1				
31	B.P. i Z.P.				1				
32	R.P.				1		1		1
33	P.C.				1				

l.p.	Nadawca (inicjaty, instytucja)	ROD	Pytanie 1			Pytanie 2			
			Najlepszy nowy wariant			Akceptowalne warianty w korytarzu zachodnim			
			1.1. zachodni zielony	1.2. zachodni czerwony	1.3. wschodni niebieski	2.1. zachodni zielony	2.2. zachodni czerwony	2.3. kombinacja NW1 + NW2	2.4. kombinacja NW2 + NW1
34	D.Cz.				1				
35	Ł.Z.				1				
36	W.M.				1				
37	S.M-B.				1				
38	D.M.				1				
39	A.K.				1				
40	M.W.				1		1		
41	H.K.				1		1		1
42	K.K.				1		1		1
43	H.B.		1			1		1	
44	E.Ch.				1				
45	M.B.			1			1		
46	M.B.			1			1		
47	R.T.	x			1		1		1
48	Ł.T.	x			1		1		1
49	A.B.			1			1		
50	A.T	x			1		1		1
51	G.S.	x			1		1		1
52	M.Cz.	x			1				
53	A.K.	x			1		1		1
54	S.S.	x			1		1		1
55	S.Ch.				1				
56	T.L.				1				
57	W.L.				1				
58	J.L.	x			1				
59	M.Sz.	x			1		1		
60	K.Cz.	x			1				
61	I.T.	x			1				
62	J.W.				1		1		
63	J.B.				1				
64	M.H.				1	1			
65	E.H.				1		1		
66	K.H.				1		1		
67	A.K.				1	1			
68	A.Cz.				1				
69	J.O.				1				
70	K.R.				1				
71	B.R.				1				
72	W.R.				1				
73	A.M.				1				
74	D.M.				1				
75	S.P.				1				
76	M.Cz.				1				

l.p.	Nadawca (inicjatywa, instytucja)	ROD	Pytanie 1			Pytanie 2			
			Najlepszy nowy wariant			Akceptowalne warianty w korytarzu zachodnim			
			1.1. zachodni zielony	1.2. zachodni czerwony	1.3. wschodni niebieski	2.1. zachodni zielony	2.2. zachodni czerwony	2.3. kombinacja NW1 + NW2	2.4. kombinacja NW2 + NW1
77	I.M.				1				
78	I.A.	x			1				
79	K.Ć. i T.Ć.				1				
80	A.T.				1	1			
81	M.T.				1	1			
82	D.Z.				1				
83	T.M.				1				
84	O.M.				1				
85	B.P.				1				
86	A.D.				1				
87	G.D.				1				
88	M.G.		1			1			
89	A.D.	x			1				
90	K.Sz.	x			1				
91	B.K.	x			1				
92	D.Ch.	x			1				
93	J.K.	x			1				
94	A.K.	x			1				
95	J.G.	x			1				
96	M.M.	x			1				
97	R.M.	x			1				
98	R.K.	x			1				
99	E.G.	x			1				
100	S.K.	x			1				
101	M.W.	x			1				
102	J.C.	x			1				
103	T.A.	x			1				
104	G.B.	x			1				
105	M.Cz.	x			1				
106	J.K.	x			1				
107	B.T.	x			1				
108	M.K.	x			1				
109	B.K.	x			1				
110	E.K.	x			1				
111	S.Z.	x			1				
112	E.K.	x			1				
113	R.Ch.	x			1				
114	T.W.	x			1				
115	K.P-K.	x			1				
116	E.Ł.	x			1				
117	Z.S.	x			1				
118	R.T.	x			1				
119	A.Z.	x			1				

l.p.	Nadawca (inicjaty, instytucja)	ROD	Pytanie 1			Pytanie 2			
			Najlepszy nowy wariant			Akceptowalne warianty w korytarzu zachodnim			
			1.1. zachodni zielony	1.2. zachodni czerwony	1.3. wschodni niebieski	2.1. zachodni zielony	2.2. zachodni czerwony	2.3. kombinacja NW1 + NW2	2.4. kombinacja NW2 + NW1
120	M.S-C.	x			1				
121	A.Ś.	x			1				
122	K.F.	x			1				
123	J.B.	x			1				
124	D.H.	x			1				
125	A.J.	x			1				
126	L.W.	x			1				
127	L.W.	x			1				
128	T.Z. i D.Z.	x			1				
129	W.L.	x			1				
130	K.K.	x			1				
131	A.L.	x			1				
132	B.K-S.	x			1				
133	B.B.	x			1				
134	B.W-K.	x			1				
135	R.S.	x			1				
136	D.S.	x			1				
137	H.K.	x			1				
138	E.K.	x			1				
139	Z.K.	x			1				
140	R.K.	x			1				
141	E.W.	x			1				
142	M.R.	x			1				
143	D.R.	x			1				
144	P.S.	x			1				
145	D.S.	x			1				
146	K.B.	x			1				
147	B.P.	x			1				
148	Z.P.	x			1				
149	Z.K.	x			1				
150	J.K.	x			1				
151	I.B.	x			1				
152	M.B.	x			1				
153	L.P.	x			1				
154	B.P.	x			1				
155	W.K.	x			1				
156	S.K.	x			1				
157	G.W.	x			1				
158	W.W.	x			1				
159	A.J.K.	x			1				
160	K.W.S.	x			1				
161	M.Ł.	x			1				
162	A.K.	x			1				

l.p.	Nadawca (inicjaty, instytucja)	ROD	Pytanie 1			Pytanie 2			
			Najlepszy nowy wariant			Akceptowalne warianty w korytarzu zachodnim			
			1.1. zachodni zielony	1.2. zachodni czerwony	1.3. wschodni niebieski	2.1. zachodni zielony	2.2. zachodni czerwony	2.3. kombinacja NW1 + NW2	2.4. kombinacja NW2 + NW1
163	J.B.	x			1				
164	A.Cz.	x			1				
165	J.Cz.	x			1				
166	Ł.P.	x			1				
167	J.W.	x			1				
168	J.Z.	x			1				
169	O.Z.	x			1				
170	P.A.	x			1				
171	P.P.	x			1				
172	M.P.	x			1				
173	J.W.	x			1				
174	J.L.	x			1				
175	K.L.	x			1				
176	B.A.	x			1				
177	A.A.	x			1				
178	W.M.	x			1				
179	A.M.	x			1				
180	B.U.	x			1				
181	S.M.	x			1				
182	L.M.	x			1				
183	R.T.	x			1				
184	M.B.	x			1				
185	D.B.	x			1				
186	F.T.	x			1				
187	A.K.	x			1				
188	S.K.	x			1				
189	P.W.	x			1				
190	E.N.		1			1			1
191	Spółdzielnia Mieszkaniowa „Kolejarz” w Słupsku				1				
192	J.B.				1				
193	P.Sz.				1				
194	M.Sz.				1				
195	S.S.				1				
196	D.K.				1				
197	M.K.				1				
198	M.K.				1				
199	A.S.				1				
200	K.S-D.				1				
201	A.K.				1				
202	P.D.				1				
203	W.P.				1				
204	J.B.				1				
205	Z.Sz.				1				

l.p.	Nadawca (inicjaty, instytucja)	ROD	Pytanie 1			Pytanie 2			
			Najlepszy nowy wariant			Akceptowalne warianty w korytarzu zachodnim			
			1.1. zachodni zielony	1.2. zachodni czerwony	1.3. wschodni niebieski	2.1. zachodni zielony	2.2. zachodni czerwony	2.3. kombinacja NW1 + NW2	2.4. kombinacja NW2 + NW1
206	E.Sz.				1				
207	J.Sz.				1				
208	R.Sz.				1				
209	P.G.				1	1		1	
210	W.K.G.				1	1		1	
211	M.G.				1	1		1	
212	Z.S.				1				
213	E.S.				1				
214	W.G.				1				
215	B.Ch.				1				
216	M.S.				1				
217	P.P.				1				
218	J.K.				1				
219	D.F.				1				
220	W.M.				1				
221	L.M.				1				
222	M.M.				1				
223	E.W.				1				
224	A.K.				1				
225	J.K.				1				
226	G.S.				1				
227	M.S.				1				
228	D.K.				1				
229	J.P.				1		1		
230	E.P.				1		1		
231	P.H.				1				
232	D.H.				1				
233	B.H.				1				
234	D.S.				1				
235	E.S.				1				
236	A.S.				1				
237	P.S.				1				
238	A.C.				1				
239	K.J.				1				
240	M.K.				1				
241	D.O.				1				
242	F.W.				1				
243	W.Z.				1				
244	A.Z.				1				
245	J.P.				1				
246	A.P.				1				
247	I.P.				1				
248	G.P.				1				

l.p.	Nadawca (inicjaty, instytucja)	ROD	Pytanie 1			Pytanie 2			
			Najlepszy nowy wariant			Akceptowalne warianty w korytarzu zachodnim			
			1.1. zachodni zielony	1.2. zachodni czerwony	1.3. wschodni niebieski	2.1. zachodni zielony	2.2. zachodni czerwony	2.3. kombinacja NW1 + NW2	2.4. kombinacja NW2 + NW1
249	A.S.				1				
250	B.S.				1				
251	L.K.				1				
252	K.K.				1				
253	R.B.				1				
254	M.B.				1				
255	A.O-K.				1				
256	Ł.K.				1				
257	T.M.				1				
258	R.M.				1				
259	M.M.				1				
260	S.M.				1				
261	A.W.				1				
262	J.W.				1				
263	B.Z.				1				
264	A.P.				1				
265	M.M.				1				
266	B.Ch.				1				
267	I.T.				1				
268	A.Z.				1				
269	E.A.	x			1				
270	A.J.	x			1				
271	E.K.	x			1				
272	T.K.	x			1				
273	B.G.	x			1				
274	A.M.	x			1				
275	E.M.	x			1				
276	W.M.	x			1				
277	D.P.	x			1				
278	Z.Dz.	x			1				
279	Z.Dz.	x			1				
280	Ł.S.	x			1				
281	G.T.	x			1				
282	D.S.	x			1				
283	G.Ł.	x			1				
284	I.O.	x			1				
285	D.M.	x			1				
286	M.M.	x			1				
287	M.M.	x			1				
288	W.Ch.	x			1				
289	E.P.	x		1	1				
290	R.P.	x			1				
291	T.K.	x			1				

l.p.	Nadawca (inicjaty, instytucja)	ROD	Pytanie 1			Pytanie 2			
			Najlepszy nowy wariant			Akceptowalne warianty w korytarzu zachodnim			
			1.1. zachodni zielony	1.2. zachodni czerwony	1.3. wschodni niebieski	2.1. zachodni zielony	2.2. zachodni czerwony	2.3. kombinacja NW1 + NW2	2.4. kombinacja NW2 + NW1
292	E.G.	x			1				
293	B.B.	x			1				
294	P.B.	x			1				
295	W.L.	x			1				
296	K.Cz.	x			1				
297	T.Sz.	x			1				
298	M.Sz.	x			1				
299	R.Cz.	x			1				
300	B.Cz.	x			1				
301	M.G.	x			1				
302	W.P.	x			1				
303	C.P.	x			1				
304	M.W.	x			1				
305	M.W.	x			1				
306	Ł.B.	x			1				
307	R.N.	x			1				
308	U.N.	x			1				
309	Ł.K.	x			1				
310	M.K.	x			1				
311	S.H.	x			1				
312	N.K.	x			1				
313	A.G.	x			1				
314	R.W.	x			1				
315	D.B-W.	x			1				
316	H.D.	x			1				
317	G.D.	x			1				
318	D.T.	x			1				
319	K.T.	x			1				
320	F.T.	x			1				
321	K.A.	x			1				
322	B.A.	x			1				
323	Z.A.	x			1				
324	B.A.	x			1				
325	P.Sz.	x			1				
326	M.Z.	x			1				
327	R.K.	x			1				
328	I.S.	x			1				
329	M.Sz.	x			1				
330	M.K.	x			1				
331	W.K.	x			1				
332	A.K.	x			1				
333	M.B.	x			1				
334	J.B.	x			1				

l.p.	Nadawca (inicjatywa, instytucja)	ROD	Pytanie 1			Pytanie 2			
			Najlepszy nowy wariant			Akceptowalne warianty w korytarzu zachodnim			
			1.1. zachodni zielony	1.2. zachodni czerwony	1.3. wschodni niebieski	2.1. zachodni zielony	2.2. zachodni czerwony	2.3. kombinacja NW1 + NW2	2.4. kombinacja NW2 + NW1
335	M.B.	x			1				
336	Z.B.	x			1				
337	J.S.	x			1				
338	K.G.	x			1		1		
339	T.G.	x			1		1		
340	J.K.	x			1				
341	D.K.	x			1				
342	W.M.	x			1				
343	M.K.	x			1				
344	J.K.	x			1				
345	J.K.	x			1				
346	E.B.	x			1				
347	H.S.	x			1				
348	P.J.	x			1				
349	M.J.	x			1				
350	S.J.	x			1				
351	T.J.	x			1				
352	E.A.K-P.	x			1				
353	R.P.	x			1				
354	K.J.	x			1				
355	A.J.	x			1				
356	M.Cz.	x			1				
357	J.Cz.	x			1				
358	M.Cz.	x			1				
359	G.Sz.	x			1				
360	I.R.	x			1				
361	I.M.	x			1				
362	W.E.	x			1				
363	G.S.	x			1				
364	P.M.	x			1				
365	W.M.	x			1				
366	H.M-t.	x			1				
367	M.Z.	x			1				
368	E.N.	x			1				
369	R.P.	x			1				
370	M.M.	x			1				
371	L.K.	x			1				
372	L.P.	x			1				
373	K.M.	x			1				
374	A.M.	x			1				
375	T.M.	x			1				
376	W.M.	x			1				
377	R.M.	x			1				

l.p.	Nadawca (inicjaty, instytucja)	ROD	Pytanie 1			Pytanie 2			
			Najlepszy nowy wariant			Akceptowalne warianty w korytarzu zachodnim			
			1.1. zachodni zielony	1.2. zachodni czerwony	1.3. wschodni niebieski	2.1. zachodni zielony	2.2. zachodni czerwony	2.3. kombinacja NW1 + NW2	2.4. kombinacja NW2 + NW1
378	A.P.	x			1				
379	J.R.	x			1				
380	M.J.	x			1				
381	K.J.	x			1				
382	P.Ch.	x			1				
383	W.Ch.	x			1				
384	D.Ch.	x			1				
385	T.Ch.	x			1				
386	M.Z.	x			1				
387	B.Cz.	x			1				
388	Z.Cz.	x			1				
389	O.W.	x			1				
390	D.K.	x			1				
391	M.A.	x			1				
392	A.M.	x			1				
393	K.M.	x			1				
394	B.K.	x			1				
395	F.K.	x			1				
396	E.K.	x			1				
397	O.K.	x			1				
398	M.K.	x			1				
399	J.K.	x			1				
400	S.K.	x			1				
401	J.Ch.	x			1				
402	A.G.	x			1				
403	M.M.	x			1				
404	J.J.	x			1				
405	P.M.	x			1				
406	I.W.	x			1				
407	R.W.	x			1				
408	W.W.	x			1				
409	S.W.	x			1				
410	S.W.	x			1				
411	J.T.	x			1				
412	P.P.	x			1				
413	K.G.	x			1				
414	R.Cz.	x			1				
415	A.Cz.	x			1				
416	J.S.	x			1				
417	R.A.	x			1				
418	R.R,	x			1				
419	G.R.	x			1				
420	M.K.	x			1				

l.p.	Nadawca (inicjaty, instytucja)	ROD	Pytanie 1			Pytanie 2			
			Najlepszy nowy wariant			Akceptowalne warianty w korytarzu zachodnim			
			1.1. zachodni zielony	1.2. zachodni czerwony	1.3. wschodni niebieski	2.1. zachodni zielony	2.2. zachodni czerwony	2.3. kombinacja NW1 + NW2	2.4. kombinacja NW2 + NW1
421	H.A.	x			1				
422	K.W.	x			1				
423	B.Cz.	x			1				
424	Z.S.	x			1				
425	R.S.	x			1				
426	H.G.	x			1				
427	M.S.	x			1				
428	Z.H.	x			1				
429	A.S.	x			1				
430	A.H.	x			1				
431	L.B.	x			1				
432	M.G-G.	x			1				
433	K.W.	x			1				
434	R.K.	x			1				
435	A.L.	x			1				
436	M.L.	x			1				
437	B.Ł.	x			1				
438	K.J.	x			1				
439	K.G.				1			1	
440	M.S.	x			1				
441	M.B.				1				
442	E.G.				1				
443	M.G.				1		1		
444	A.S-S.				1				
445	M.K.						1		
446	J.K.				1				
447	E.Ł.						1		
448	P.K.						1		
449	E.D.						1		
450	J.K.				1				
451	M.N.				1				
452	M.G.				1	1			
453	D.G.				1	1			
454	A.Dz.				1				
455	A.P.		1			1	1	1	1
456	B.M.				1		1		
457	B.P.		1			1	1	1	1
458	M.W.				1				
459	M.K.				1				
460	K.G.				1				
461	M.R.				1				
462	Ł.A.				1				
463	P.O.				1				

l.p.	Nadawca (inicjaty, instytucja)	ROD	Pytanie 1			Pytanie 2			
			Najlepszy nowy wariant			Akceptowalne warianty w korytarzu zachodnim			
			1.1. zachodni zielony	1.2. zachodni czerwony	1.3. wschodni niebieski	2.1. zachodni zielony	2.2. zachodni czerwony	2.3. kombinacja NW1 + NW2	2.4. kombinacja NW2 + NW1
464	R.Ch.				1				
465	P.Ch.				1				
466	E.S.				1				
467	H.G.				1				
468	Ś.				1				
469	W.				1				
470	J.G.				1				
471	E.O.				1				
472	D.B.				1				
473	T.S.				1				
474	R.C.				1				
475	E.C.				1				
476	A.G.				1				
477	E.R.				1				
478	K.S.				1				
479	A.C.				1				
480	I.S.				1				
481	M.Ch				1				
482	A.Ch.				1				
483	K.Ch.				1				
484	M.Ch.				1				
485	K.Ch.				1				
486	A.H.				1				
487	G.D.							1	
488	J.D							1	
489	P.S.							1	
490	J.D.				1	1			
491	G.K.				1				
492	J.K.				1	1			
493	K.Sz.				1	1			
494	A.S.				1	1			
495	J.M.				1	1			
496	Ł.K.				1	1			
497	A.M.				1	1			
498	A.S.				1				
499	M.G.				1				
500	S.G.				1				
501	T.S.				1				
502	D.W.				1				
503	J.T.				1				
504	M.L.				1				
505	J.S.				1				
506	K.J.				1				

l.p.	Nadawca (inicjaty, instytucja)	ROD	Pytanie 1			Pytanie 2			
			Najlepszy nowy wariant			Akceptowalne warianty w korytarzu zachodnim			
			1.1. zachodni zielony	1.2. zachodni czerwony	1.3. wschodni niebieski	2.1. zachodni zielony	2.2. zachodni czerwony	2.3. kombinacja NW1 + NW2	2.4. kombinacja NW2 + NW1
507	M.D.				1				
508	A.R.				1				
509	A.G.				1				
510	Z.W.				1				
511	A.O.				1				
512	Z.O.				1				
513	J.P.				1				
514	T.K.				1				
515	A.R.				1				
516	H.S.				1				
517	K.Cz.				1				
518	J.A.				1				
519	A.A.				1				
520	K.W.				1				
521	D.B.				1				
522	G.W.				1	1			
523	B.P.				1	1			
524	T.Z.				1	1			
525	E.K.				1	1			
526	L.Z.				1	1			
527	K.L.				1	1			
528	M.S.				1	1			
529	H.S.				1	1			
530	A.G.				1	1			
531	G.Cz.				1	1			
532	A.Z.		1			1			
533	K.K.				1	1			
534	S.C.				1	1			
535	M.G.				1	1			
536	D.N. i P.N.				1	1			
537	A.T.				1	1			
538	M.K.				1	1			
539	D.K.				1	1			
540	W.K.				1	1			
541	G.B.				1	1			
542	J.K.					1			
543	B.N.		1			1			
544	M.N.		1			1			
545	E.Ś.				1				
546	M.G.				1				
547	M.D.				1				
548	A.Cz.				1	1			
549	A.Ł.				1				

l.p.	Nadawca (inicjaty, instytucja)	ROD	Pytanie 1			Pytanie 2			
			Najlepszy nowy wariant			Akceptowalne warianty w korytarzu zachodnim			
			1.1. zachodni zielony	1.2. zachodni czerwony	1.3. wschodni niebieski	2.1. zachodni zielony	2.2. zachodni czerwony	2.3. kombinacja NW1 + NW2	2.4. kombinacja NW2 + NW1
550	I.R.				1				
551	K.T.				1				
552	M.Y-A.				1				
553	D.W.				1				
554	A.L.				1				
555	G.L.				1				
556	J.Ż-Ś.				1				
557	I.O.				1				
558	W.M.				1				
559	A.R.				1				
560	N.L.				1	1			
561	S.F.				1	1			
562	I.S.				1	1			
563	E.J.				1	1			
564	A.K.				1	1			
565	B.O.				1				
566	M.M.				1	1			
567	B.M. i R.K.				1	1			
568	A.K.				1	1			
569	M.M.				1	1			
570	Z.Sz.				1	1			
571	P.B.				1	1			
572	R.S.				1		1		
573	A.T.				1		1		
574	A.S.				1		1		
575	R.P.				1			1	
576	Zboża i Ziemiaki Sp. z o. o.				1				
577	B.S.		1			1			
578	H.S.		1			1			
579	A.F.				1				
580	M.F.				1				
581	E.N.				1	1			
582	R.O.				1				
583	P.O.				1				
584	J.L.				1				
585	B.B.				1				
586	D.B.				1				
	SUMA GŁOSÓW	284	15	12	559	64	42	13	18
	SUMA GŁOSÓW BEZ ROD		15	11	275	64	33	13	12

10. Opinie samorządów



Urząd Gminy Słupsk

4110, 231, 318

Słupsk, dnia 15 września 2021 r.

Znak sprawy: ID.7012.2.2021



GDDK1A - Gdańsk
RPU/9451/2021_P
Data: 2021-09-20

Dekretacja zgodna z dekreacją
elektroniczną dokonaną w systemie EZD
przez do

**Generalna Dyrekcja Dróg
Krajowych i Autostrad**

**ul. Subisława 5
80-354 Gdańsk**

(podpis)

dot. Studium techniczno – ekonomiczno – środowiskowe z elementami koncepcji programowej (STES-R) oraz materiałami do decyzji o środowiskowych uwarunkowaniach budowy Obwodnicy Słupska i Kobylnicy w ciągu drogi krajowej nr 21.

W nawiązaniu do przedstawionych przez Państwa wariantów budowy Obwodnicy Słupska i Kobylnicy w ciągu drogi krajowej nr 21 oraz do odbytych w dniach 6 i 7 września br. spotkań informacyjnych dla mieszkańców w przedmiocie projektowanej obwodnicy z całą stanowczością popieramy wariant obwodnicy usytuowany w korytarzu wschodnim. Jest to wariant najmniej inwazyjny dla lokalnej społeczności, nie ingerujący w tereny zurbanizowane i w naszym przekonaniu w znacznym stopniu poprawi przepływ pojazdów z kierunku Warszawa–Gdańsk do miejscowości nadmorskich m.in.: Łeby, Rowów i Ustki, ponieważ jako jedyny krzyżuje się z drogą wojewódzką nr 213. Wariant obwodnicy w korytarzu wschodnim zapewni poprawę bezpieczeństwa mieszkańców, odciążą istniejące układy komunikacyjne oraz zwiększy przepustowość dróg. Trasa ta ułatwi również tranzyt w ciągu drogi krajowej nr 21 i dalej do portu w Ustce.

Wariant zachodni spotkał się ze zdecydowanym sprzeciwem mieszkańców Gminy Słupsk czego świadkami byli Państwo na zorganizowanych spotkaniach.

W miesiącu wrześniu odbywają się zebrania we wszystkich sołectwach naszej gminy i stanowisko mieszkańców jest jednoznaczne – TAK dla wariantu wschodniego, NIE dla wariantu zachodniego.

W pełni identyfikując się z potrzebami lokalnej społeczności i przywołując powyższe argumenty popieramy budowę obwodnicy w korytarzu wschodnim, przy założeniu że nie będzie prawnie możliwy do realizacji tzw. „wariant samorządowy”, o którym pisaliśmy w naszym piśmie z czerwca br.

WOJT
Barbara Dzikiewicz

URZĄD GMINY SŁUPSK - UL. SPORTOWA 34, 76-200 SŁUPSK
tel: 59/ 842 84 60 , 59/ 842 84 69, fax: 59/ 842 92 54; www.gminaslupsk.pl; e-mail: info@gminaslupsk.pl
numer konta: 52 1600 0003 1852 7858 2000 0001
sporządziła: Iwona Antoniuk



Prezydent Miasta Słupska
Krystyna Danilecka-Wojewódzka
pl. Zwycięstwa 3
76-200 Słupsk



ZF.RR-I.033.3.2021



GDDK1A - Gdańsk
RPU/9540/2021_N
Data: 2021-09-21

Słupsk, dnia 17 września 2021 r.

4110, 231, 287

Dekretacja zgodna z dekreacją
elektroniczną dokonaną w systemie EZD
przez do
(podpis)

Pani
Anita OLESIAK
Dyrektor
Generalna Dyrekcja
Dróg Krajowych i Autostrad
Oddział w Gdańsku

Szanowna Pani Dyrektor,

W związku z prowadzonymi pracami studialnymi dotyczącymi wyznaczenia przebiegu Obwodnicy Słupska i Kobylnicy w ciągu drogi krajowej nr 21, w ramach Programu budowy 100 obwodnic, w kontekście celu jaki został postawiony przed zadaniem, a więc odciążeniem istniejącego przebiegu dróg w Słupsku i Kobylnicy, w mojej ocenie najkorzystniejszym rozwiązaniem jest zmodyfikowany wariant zachodni.

Aby skutecznie wyprowadzić ruch pojazdów z obu miejscowości niezbędne jest stworzenie kierowcom korzystniejszej alternatywy w stosunku do stanu obecnego. Istniejący przebieg drogi na odcinku od Łosina do Bydlina liczy około 16,3 km, natomiast w wariacie zachodnim liczyłby około 16,7 km, a w wariacie wschodnim - ponad 25 km, czyli ponad 50 % więcej niż stan istniejący. Porównanie tych dystansów obrazuje mapa - załącznik nr 1. Wybór wariantu wschodniego, który znacząco wydłuży relację północ - południe z blisko 17 km do ponad 25 km, każe poddać w wątpliwość atrakcyjność tego rozwiązania, szczególnie dla osób podróżujących z południa Polski w kierunku Ustki.

Załącznik nr 1

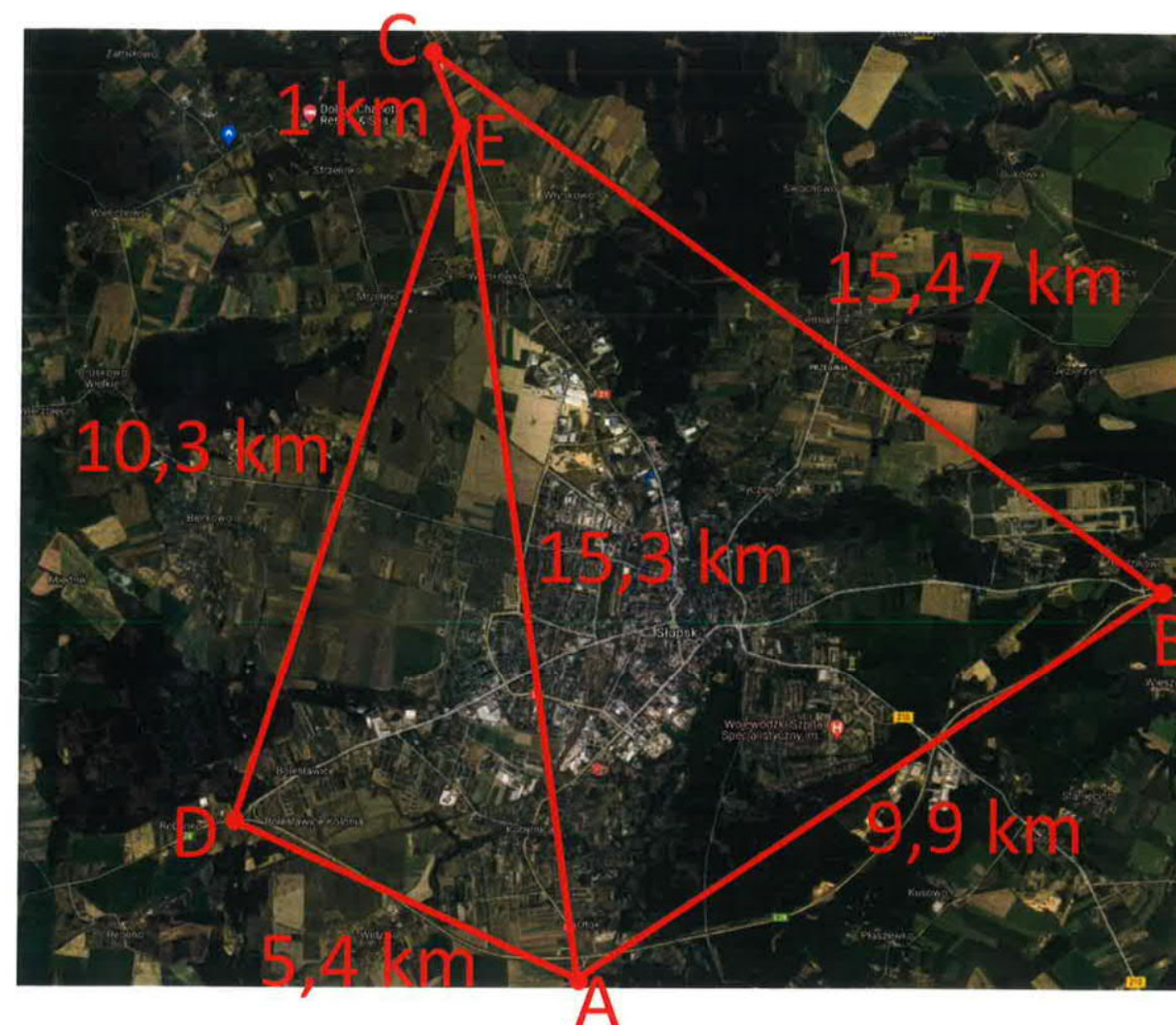
i „do miasta” z terenów gęstej zabudowy, obecnie obsługiwanego w tej części miasta drogami wojewódzkimi nr 210 i nr 213.

Podkreślając najkorzystniejszy charakter korytarza zachodniego, chciałabym zaproponować modyfikację przebiegu nowej drogi w pobliżu skrzyżowania z drogą powiatową 1015G, polegającą na niewielkim odsunięciu obwodnicy w kierunku zachodnim tak, aby przebiegała ona terenami niezagospodarowanymi, omijając kompleks ogrodów działkowych bez konieczności ich przecięcia. Mapa z proponowaną korektą przebiegu stanowi załącznik nr 2. Zmiana ta pozwoliłaby zachować cenne zarówno społecznie, jak i przyrodniczo zwarte kompleksy ogrodów działkowych, które dla setek mieszkańców stanowią miejsce odpoczynku i rekreacji. Pragnę również nadmienić, że Miasto planuje w północno-zachodniej części Słupska, bezpośrednio przy granicy Miasta stworzenie dużej strefy przemysłowej, mającej stać się impulsem rozwojowym regionu. Zachodni przebieg obwodnicy w zdecydowany sposób poprawiłby dostępność tego obszaru do sieci dróg krajowych, przyczyniając się tym samym do podniesienia atrakcyjności strefy inwestycyjnej.

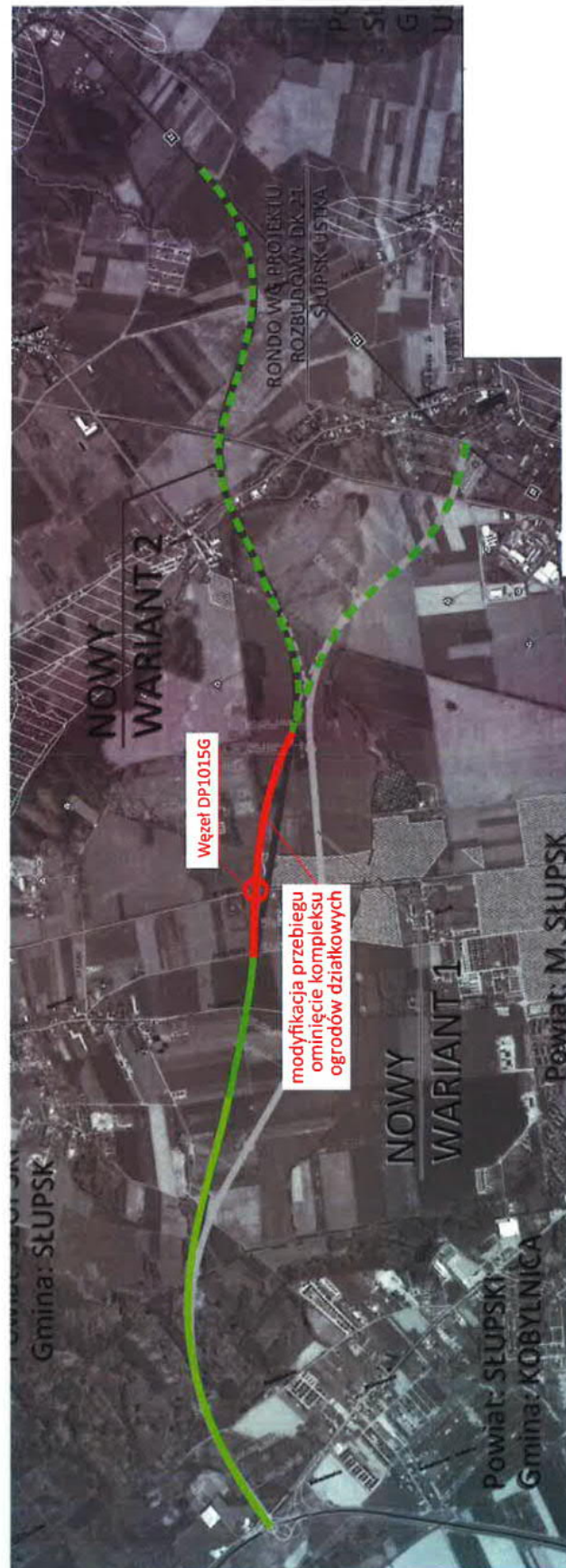
Mając na uwadze powyższe argumenty raz jeszcze apeluję o wybranie wariantu zachodniego planowanej obwodnicy, jednocześnie deklarując pełną współpracę przy realizacji zadania.

Łączę wyrazy szacunku

PREZYDENT
MIASTA SŁUPSKA
Krzyszyna Daniecka Wojewódzka



WARIANT	DŁUGOŚĆ W KM	DŁUGOŚĆ RELATYWNA WARIANTU
1. Wariant 3 (ABC)	25,37	155,64%
1.1 Łosino – Redzikowo	9,9	
1.2 Redzikowo – Bydlino	15,47	
2. Wariant 1,2 (ADEC)	16,7	102,45%
2.1. Łosino – Reblinko	5,4	
2.2 Reblinko - Istn. DK21	10,3	
2.3 istn. DK21 – Bydlino	1	
3. Wariant istn. DK21 (AEC)	16,9	100,00%



Wójt
Gminy Kobylnica



4110, 231. 279

Nr GIF-ID.7211.1.2.2020

Dekretacja zgodna z dekreacją
elektroniczną dokonaną w systemie EZD
przez 22 do 11
(podpis)

Kobylnica, dn. 15.09.2021 r.

Pani Anita Oleksiak

Dyrektor Oddziału w Gdańsku Generalnej
Dyrekcji Dróg Krajowych i Autostrad
ul. Subisława 5
80-354 Gdańsk

Szanowna Pani Dyrektor

W nawiązaniu do prowadzonych prac projektowych dotyczących przebiegu obwodnicy Słupska i Kobylnicy w ciągu drogi krajowej DK21 oraz do przeprowadzonych spotkań informacyjnych w miejscowościach: Bierkowo i Siemianice - pragnę poinformować, że podtrzymuję swoje stanowisko w sprawie, określone w piśmie o sygnaturze GIF-ID.7211.1.2021 z dnia 30.06.2021 r.

Sprawę prowadzi: Anna Kowaleczka – Podinspektor ds. inwestycji drogowych Referatu Inwestycji, tel. 59 858 62 00 wew. 237, kom. +48 881 600 660, e-mail: a.kowaleczka@kobylnica.eu

I wyrażam szacunek!

Wójt Gminy Kobylnica

[Signature]
Leszek Kuliński

Otrzymują:

1. Adresat,
2. Aa.

Urząd Gminy Kobylnica
ul. Główna 20, 76-251 Kobylnica
(woj. pomorskie)

tel.: (+48) 59 842 90 70-71
fax: (+48) 59 842 90 72
sekretariat: (+48) 59 842 96 17

kobylnica@kobylnica.pl
www.kobylnica.pl

Po odbytych spotkaniach informacyjnych swoje opinie do zaproponowanych wariantów wyraziły następujące władze samorządowe:

- Wójt Gminy Słupsk
- Prezydent Miasta Słupska
- Wójt Gminy Kobylnica

Wójt Gminy Słupsk wobec niemożliwości administracyjno-prawnej realizacji obwodnicy według tzw. „wariantu samorządowego” w sposób zdecydowany opowiedział się za budową obwodnicy w nowym wariantcie nr 3 – wschodnim.

Prezydent Miasta Słupska jako najkorzystniejszy wskazał zmodyfikowany wariant w korytarzu zachodnim omijający kompleks ogródków działkowych. Na wcześniejszym etapie prac projektowych (po pierwszej turze spotkań informacyjnych) w porozumieniu z Zamawiającym ustalono, że najistotniejszą potrzebą jest konieczność odsunięcia projektowanej obwodnicy od Osiedla Bierkowo, w wyniku czego powstały nowe warianty zaprezentowane podczas drugiej tury konsultacji.

Wójt Gminy Kobylnica podtrzymał swoje stanowisko wyrażone po pierwszej turze spotkań informacyjnych - żaden z zaproponowanych wariantów nie rozwiązuje problemów komunikacyjnych regionu. Najkorzystniejszym rozwiązaniem w jego opinii byłoby wykonanie obwodnicy według tzw. Wariantu samorządowego, tj. według „Koncepcji nowego przebiegu drogi krajowej nr 21 przez miejscowość Kobylnica” z 2015r., a także wykonania odcinków dróg obwodowych: od ronda Słoneczna, poprzez most czołgowy, osiedle Akademickie do ronda przy węźle Głobino oraz kontynuację ringu Słupskiego od ronda usteckiego przy ul. Portowej, przez rondo ul. Kaszubskiej do ronda w Redzikowie. Takie rozwiązanie jest niemożliwe do realizacji, ze względu na fakt, że przebiega przez tereny administracyjne miasta Słupska.

11. Podsumowanie

Udział społeczny odgrywa istotną rolę przy opracowywaniu projektów dotyczących planowanych inwestycji infrastrukturalnych, mających znaczący wpływ na środowisko.

Spotkania informacyjne miały na celu zebranie opinii mieszkańców, które będą uwzględnione w Studium techniczno-ekonomiczno-środowiskowym dla przedmiotowej inwestycji. Będzie w nim zawarta pozycja dotycząca akceptowalności społecznej.

W trakcie spotkań rozdawano formularze, na których można było zapisać swoją opinie i przekazać je bezpośrednio na spotkaniu. Ta forma nie cieszyła się jednak zbyt dużym zainteresowaniem. Tylko trzy tak wyrażone opinie trafiły do Projektantów. Najwięcej opinii i pytań zostało przesłanych drogą elektroniczną.

Wszystkie opinie, które dotarły do Generalnej Dyrekcji Dróg Krajowych i Autostrad wysłane zarówno pocztą elektroniczną, jak i pocztą tradycyjną zostały zebrane w tabeli w pkt. 8.

Zdecydowana większość zgłoszonych opinii wyrażała jedynie stanowisko za lub przeciw poszczególnym wariantom. Nieliczne z przesłanych opinii zawierały dodatkowe wnioski, takie jak:

- odsunięcie od ogródków działkowych ROD „Odmiana” – niemożliwe ze względu na konieczność ominięcia Osiedla Bierkowo;
- ominięcie msc. Bydlino po jej północnej stronie – niemożliwe ze względu na znaczne wydłużenie drogi;
- uwzględnienie dodatkowych dwóch przejazdów dla samochodów i sprzętu rolniczego oraz dwóch dodatkowych mniejszych przejazdów dla pieszych i rowerzystów (bo Bierkowo odcięte od Słupska) – lokalizacja przejazdów będzie ustalana na późniejszym etapie prac projektowych;
- opracowanie nowego wariantu czerwonego (1) z pominięciem Bierkowa i działek – na obecnym etapie prac projektowych nie ma już możliwości opracowywania nowych wariantów;
- przywrócenie wariantu 2 z czerwca br. – wynikiem czerwcowych spotkań informacyjnych było powstanie 3 nowych wariantów będących przedmiotem konsultacji we wrześniu. Powrót do wariantów czerwcowych jest niemożliwy.
- odsunięcie od działek o 50-100 metrów w stronę PGO niemożliwe ze względu na konieczność ominięcia Osiedla Bierkowo;
- odsunięcie wariantu czerwonego w stronę Osiedla Bierkowo o 50m – niemożliwe ze względu na konieczność ominięcia osiedla Bierkowo;
- nowa droga Słupsk-Ustka na zachód od rzeki Słupi i linii kolejowej – niemożliwe ze względów proceduralnych – wykracza poza zakres zamówienia;
- odsunięcie wariantu 1 od granic Słupska na wysokości ulic Legionów Polskich i Nalepy – niemożliwe ze względu na konieczność zabudowy pomiędzy ulicami Słoneczną i 3 Maja.

Za budową drogi wg przeprowadzonej ankiety opowiedziało się:

- w nowym wariantcie 1 - 15 osób (15 osób nie uwzględniając właścicieli ROD),
- w nowym wariantcie 2 - 12 osób (11 osób nie uwzględniając właścicieli ROD),
- w nowym wariantcie 3 - 559 osób (301 osób nie uwzględniając właścicieli ROD),

W przypadku konieczności wyboru drogi w korytarzu zachodnim, jako akceptowalne zostały wskazane:

- nowy wariant 1 - 64 osoby (64 osoby nie uwzględniając właścicieli ROD),
- nowy wariant 2 - 42 osoby (33 osób nie uwzględniając właścicieli ROD),

- kombinacja nowego wariantu 1 + nowego wariantu 2 - 18 osób (12 osób nie uwzględniając właścicieli ROD),
- kombinacja nowego wariantu 1 + nowego wariantu 2 - 13 osób (13 osób nie uwzględniając właścicieli ROD),

Uczestnicy konsultacji zgłosili również protesty do budowy obwodnicy. Protesty te dotyczyły braku zgody na realizację obwodnicy w poszczególnych wariantach.

W wyniku przeprowadzonych konsultacji do przebiegów poszczególnych wariantów nie zostały wprowadzone żadne zmiany. Obecnie trwają prace związane z uszczegóławianiem zaproponowanych przebiegów obwodnicy.

